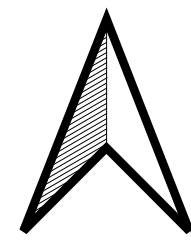
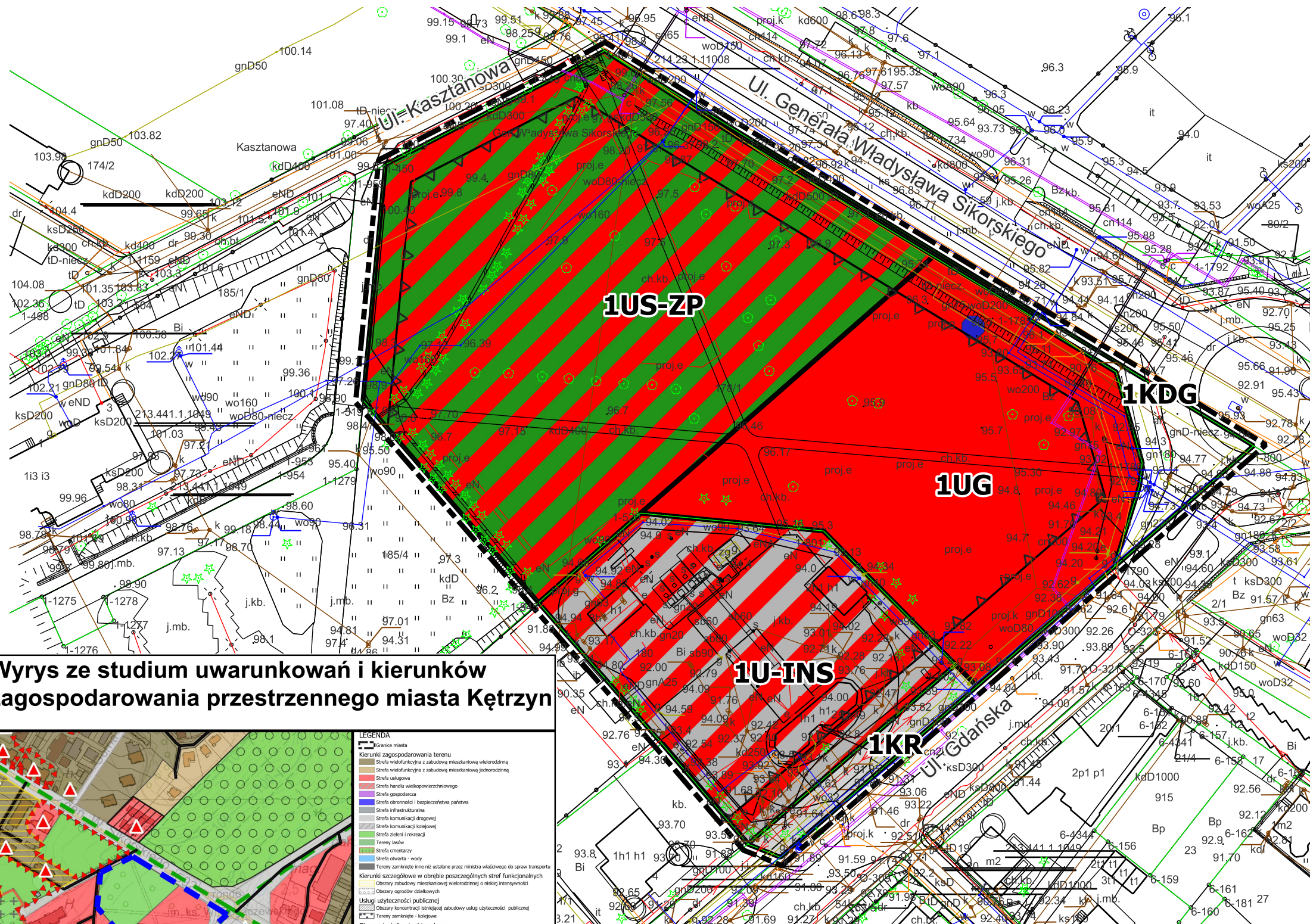


MIEJSCOWY PLAN ZAGOSPODAROWANIA PRZESTRZENNEGO MIASTA KĘTRZYN NA TERENIE POŁOŻONYM PRZY ZBIEGU ULIC SIKORSKIEGO I GDAŃSKIEJ W KĘTRZYNIE

ZAŁĄCZNIK NR 1 DO UCHWAŁY NR LXXVII/573/2023 RADY MIEJSKIEJ W KĘTRZYNIE Z DNIA 28 WRZEŚNIA 2023R.



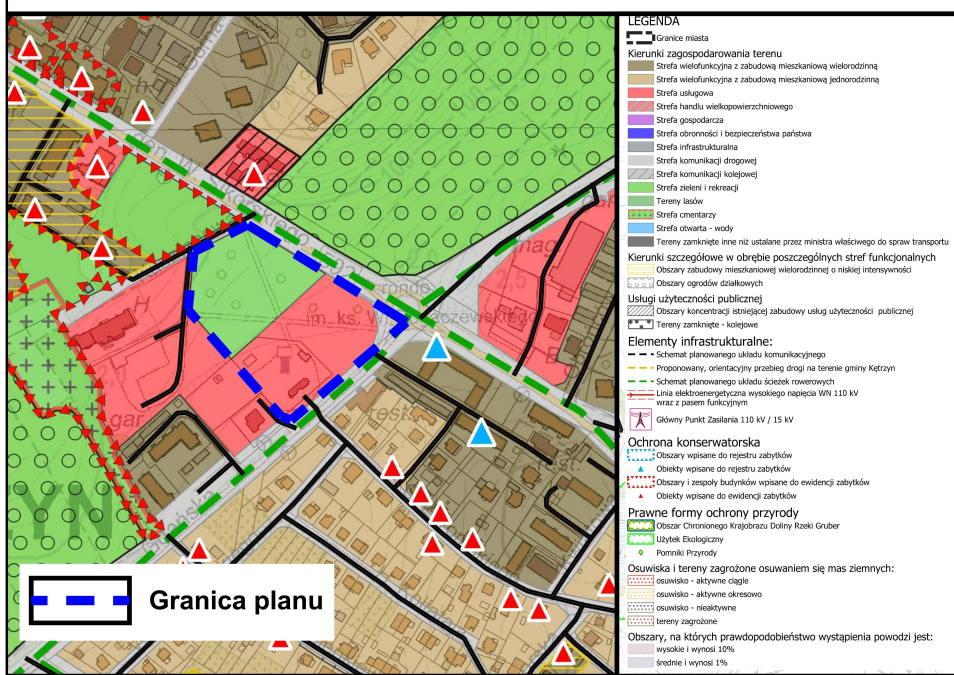
Skala 1:1000



Oznaczenia

- Granice planu
 - Linie rozgraniczające tereny o różnym przeznaczeniu lub różnych zasadach zagospodarowania
 - Nieprzekraczalne linie zabudowy
 - Miejsce lokalizacji dominanty krajobrazowej
- Przeznaczenie terenu
- UG - teren usług gastronomii
 - U-INS - teren usług lub stacji paliw płynnych
 - US-ZP - teren usług sportu i rekreacji lub zieleni urządzonej
 - KDG - teren drogi głównej
 - KR - teren komunikacji drogowej wewnętrznej
- Treść informacyjna
- Ul. Generała Władysława Sikorskiego
 - Ul. Gdańska
 - Ul. Kasztanowa

Wyrys ze studium uwarunkowań i kierunków zagospodarowania przestrzennego miasta Kętrzyn



Układ współrzędnych PI-2000 Strefa VIII
 Źródło map zasadniczych: Powiatowy Ośrodek Dokumentacji Geodezyjnej i Kartograficznej w Kętrzynie