


Załącznik
do Uchwały Nr XLVIII/315/05
Rady Miejskiej w Kętrzynie
z dnia 30 czerwca 2005r.



Plan Rozwoju Lokalnego Gminy Miejskiej Kętrzyn

Kętrzyn 2005 r.

SPIS TREŚCI:

I. Obszar i czas realizacji Planu Rozwoju Lokalnego.....	s. 4
II. Aktualna sytuacja społeczno - gospodarcza na obszarze objętym wdrażaniem Planu Rozwoju Lokalnego.....	s. 5
1. Położenie oraz środowisko naturalne.....	s. 5
2. Turystyka i wypoczynek.....	s. 9
2.1. Identyfikacja problemów.....	s. 16
3. Zagospodarowanie przestrzenne.....	s. 18
3.1. Uwarunkowania ochrony środowiska naturalnego.....	s.18
3.2. Ochrona przyrody.....	s.22
3.3. Infrastruktura techniczna.....	s.24
3.4. Własność nieruchomości.....	s. 37
3.5. Zasoby mieszkaniowe.....	s.39
3.6. Identyfikacja problemów.....	s. 44
4. Dziedzictwo kulturowe miasta Kętrzyn.....	s.47
4.1. Problemy z zakresu dziedzictwa kulturowego.....	s. 49
4.2. Zasoby kultury w mieście.....	s. 49
4.3. Organizacje pozarządowe.....	s. 55
5. Sport i rekreacja.....	s. 56
6. Gospodarka.....	s. 60
6.1. Struktura podstawowych branż na terenie miasta.....	s. 60
6.2. Główni pracodawcy.....	s. 63
6.3. Identyfikacja problemów.....	s. 64
7. Sfera społeczna.....	s. 64
7.1. Sytuacja demograficzna i społeczna miasta Kętrzyna.....	s. 64
7.2. System edukacji w mieście.....	s. 66
7.3. Grupy społeczne wymagające wsparcia.....	s. 72
7.4. Służba zdrowia.....	s. 78
7.5. Rynek pracy.....	s. 79
7.6. Bezpieczeństwo w mieście.....	s. 84
7.7. Identyfikacja problemów.....	s. 85
8. Współpraca międzynarodowa.....	s. 86
III. Zadania polegające na poprawie sytuacji na terenie miasta Kętrzyn.....	s. 88
1. Celowość zadań planowanych do realizacji.....	s.88
2. Lista zadań.....	s.91
IV. Realizacja zadań i projektów.....	s.92
V. Powiązanie projektów z innymi działaniami realizowanymi na terenie gminy/powiatu/województwa.....	s.115
VI. Oczekiwane wskaźniki osiągnięć Planu Rozwoju Lokalnego.....	s.118
VII. Plan finansowy na lata 2005 – 2006 i 2007 – 2013	s. 124
VIII. System wdrażania Planu Rozwoju Lokalnego.....	s.126
IX. Sposoby monitorowania, oceny i komunikacji społecznej.....	s.127
1. Monitorowanie Planu Rozwoju Lokalnego.....	s.127
2. Ocena realizacji Planu Rozwoju Lokalnego.....	s.128
3. Promocja Planu Rozwoju Lokalnego i komunikacja społeczna.....	s.128

I. Obszar i czas realizacji Planu Rozwoju Lokalnego

Plan Rozwoju Lokalnego Gminy Miejskiej Kętrzyn jest kompleksowym dokumentem przedstawiającym w syntetycznej formie cele rozwoju społeczno-gospodarczego oraz wynikające z nich działania, jakie będą realizowane na terenie miasta Kętrzyn w latach 2005-2006 i 2007-2013.

Strategicznym celem Planu Rozwoju Lokalnego jest zmiana wizerunku Kętrzyna poprzez zrównoważony rozwój skupiony na modernizacji i budowie infrastruktury lokalnej, której zły stan ogranicza powstawanie nowych sektorów działalności gospodarczej. Skierowany jest głównie na zwiększenie atrakcyjności inwestycyjnej, turystycznej i kulturalnej miasta.

Plan Rozwoju Lokalnego będzie służył jako punkt odniesienia dla działań, inwestycji, podejmowanych z zasobów środków własnych, jak również umożliwi ustalić wysokość interwencji z funduszy unijnych. Zawiera przegląd najważniejszych kwestii mających wpływ na przyszłość miasta Kętrzyna.

Dokument, w przedstawionej i zaakceptowanej przez Radę Miejską w Kętrzynie wersji ma służyć całej społeczności lokalnej w podejmowaniu skutecznych przedsięwzięć na rzecz:

- stymulowania procesu rozwoju lokalnej gospodarki, którego celem jest poprawa standardów życia mieszkańców gminy,
- racjonalnego i efektywnego wykorzystywania własnych zasobów (ludzie, kapitał, położenie, środowisko naturalne),
- takiego zagospodarowywania przestrzeni, aby zapewnić rozwój dotychczasowych i nowych funkcji w zgodzie z zasadami ochrony środowiska,
- skutecznego wykorzystania szans, związanych z pomocą strukturalną Unii Europejskiej, dającą możliwość nadrobienia zaległości cywilizacyjnych w stosunku do krajów Europy Zachodniej.

W Planie Rozwoju Lokalnego została przedstawiona sytuacja społeczno-gospodarcza miasta, zaplanowane do realizacji projekty wraz z harmonogramem, budżetem i źródłami finansowania.

Opracowany został na podstawie dokumentacji Gminy Miejskiej Kętrzyn i dostępnych materiałów źródłowych dotyczących różnych sfer działalności podmiotów, instytucji oraz życia mieszkańców.

II. Aktualna sytuacja społeczno-gospodarcza na obszarze objętym wdrażaniem Planu Rozwoju Lokalnego

1. Położenie oraz środowisko naturalne

Położenie geograficzne i administracyjne

Kętrzyn położony jest w północnej części województwa warmińsko-mazurskiego, nad rzeką Guber. Jest on siedzibą powiatu kętrzyńskiego, w skład którego wchodzi: Miasto Kętrzyn, Gmina Kętrzyn, Miasto i Gmina Reszel, Miasto i Gmina Korsze, Gmina Barciany i Gmina Srokowo.

Miasto Kętrzyn rozciąga się na powierzchni 1034 ha. Graniczy tylko z jedną gminą - Gminą Kętrzyn.



Położenie powiatu kętrzyńskiego na tle innych powiatów województwa warmińsko-mazurskiego¹.



Położenie Miasta Kętrzyn na tle powiatu kętrzyńskiego².

¹ Źródło: www.gminy.pl

² Źródło: www.gminy.pl

Przez miasto przechodzą trzy drogi wojewódzkie: nr 594 Kętrzyn - Bisztynek, nr 592 Bartoszyce - Giżycko i nr 591 Barciany - Mrągowo.

Kętrzyn leży w odległości:

60 km od drogowego przejścia granicznego Bezledy - Bagrationowsk,
 65 km od kolejowego przejścia granicznego Głomno - Bagrationowsk,
 30 km od kolejowego przejścia granicznego Skandawa - Żeleznodorożnyj,
 130 km od kolejowego przejścia Braniewo - Amonowo,
 120 km od drogowego przejścia Gronowo - Amonowo,
 90 km od drogowego przejścia Gołdap - Gusiew.



Oznaczenie dróg wojewódzkich przechodzących przez Miasto Kętrzyn³.

Ukształtowanie powierzchni

Obszar ziemi kętrzyńskiej leży na styku trzech krain fizyczno-geograficznych: Równiny Sępopolskiej, Pojezierza Mrągowskiego i Krainy Wielkich Jezior Mazurskich.

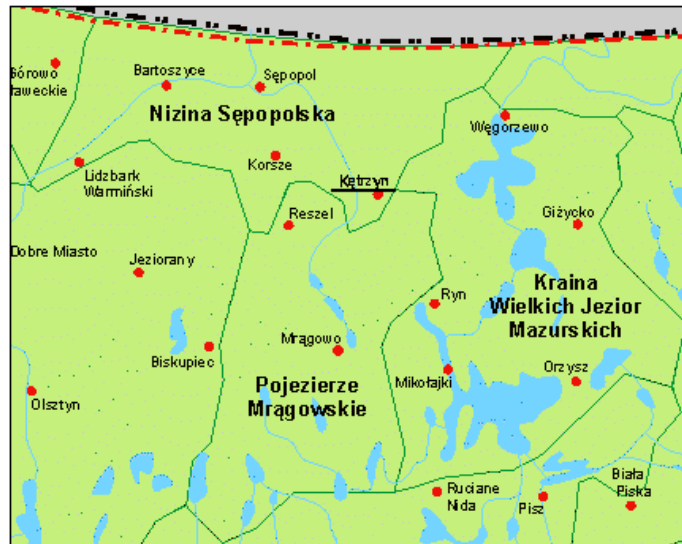
Do Równiny (Niziny) Sępopolskiej należą nizinne tereny na północy, pozbawione większych kompleksów leśnych. Równina tworzy rozległą nieckę, wzniesioną na brzegach i obniżającą się ku środkowi. W jej powierzchni wcinają się doliny Gubra i Liwny.

Obszary nizinne na południu przechodzą we wzgórze moreny czołowej. Ta część należy do Pojezierza Mrągowskiego. Wysokości względne są tu dość duże, spadki w obrębie moren przekraczają 15-20°. Liczne zagłębienia bezodpływowe zajęte są przez jeziora lub wypełnione torfami. Pomiędzy tymi pasmami moren czołowych występują dość duże obszary płaskiej lub falistej, o niewielkich spadkach, gliniastej moreny dennej.

Pojezierze Mrągowskie i Nizina Sępopolska od wschodu łączą się z leśno-bagiennymi terenami Krainy Wielkich Jezior Mazurskich.

Miasto Kętrzyn wg podziału fizyczno-geograficznego dokonanego przez profesora Jerzego Kondrackiego leży na Nizinie Sępopolskiej.

³ Źródło: zasoby internetowe



Położenie Kętrzyna według podziału fizyczno-geograficznego Jerzego Kondrackiego⁴.

Surowce naturalne

Głównym surowcem mineralnym okolic Kętrzyna jest glina morenowa. Występuje ona bezpośrednio na powierzchni lub pod cienką pokrywą piasków powstałych z rodzimej skały.

W sąsiednich gminach znajdują się złoża kruszywa naturalnego. Spotyka się tu piaski akumulacji wodnolodowcowej i zastoiskowe, akumulacji lodowcowej oraz piaski rzeczne, a także piaski i żwiry jeziorne. Przeważają głównie piaski drobnoziarniste i średnioziarniste, które wykorzystuje się w budownictwie do zapraw murarskich, robót betonowych czy produkcji cegły wapienno-piaskowej.

Na obszarze powiatu kętrzyńskiego występują również torfowiska, głównie typu niskiego. Są one w większości zmeliorowane i wykorzystane jako łąki i pastwiska.

Klimat

Pod względem warunków termicznych Kętrzyn i jego okolice należą do jednych z najchłodniejszych w Polsce. Średnia temperatura roczna wynosi 6,5°C. Średnia maksymalna temperatura lipca wynosi 21,9°C, a średnia minimalna w lutym -7,3°C. Pierwsze przymrozki jesienne występują w pierwszej dekadzie września, a ostatnie w końcowych dniach maja. Okres wegetacyjny trwa około 207 dni i jest znacznie krótszy od średniej krajowej. W okresie lata spada około 47% rocznej sumy opadów, jesienią 25%, w zimie - 15% i najmniej na wiosnę - 13% rocznej sumy opadów. Przeciętna liczba dni z opadem wynosi około 185, przy czym miesiącem o najmniejszej liczbie dni z opadem jest marzec, natomiast największą liczbę tych dni wykazują grudzień, styczeń i luty.

Występuje przewaga wiatrów południowo-wschodnich, południowych i południowo-zachodnich. Wiąże się to z warunkami lokalnymi Kętrzyna, położonego w dolinie rzeki Guber i jej dopływu rzeki Liwny.

⁴ Źródło: zasoby internetowe

Wody powierzchniowe

Głównym ciekim wodnym przepływającym przez Kętrzyn jest rzeka Guber będąca prawym dopływem Łyny. Wypływa ona na wysokości około 180m n.p.m. z jeziora Guber, położonego na południowy-wschód od wsi Langanki, między Rynem a Kętrzynem. W rejonie Kętrzyna Guber wpływa na Równinę Sępopolską, przez którą płynie w głęboko wciętej dolinie. Do rzeki Łyny wpada w Sępopolu, na wysokości około 28m n.p.m. Jej długość wynosi 80,2km, a średni spadek całej rzeki - około 1,33‰. Szerokość koryta jest bardzo zmienna, średnia 3 - 4m, a w partiach ujściowych około 10m. Dorzecze rzeki Guber o powierzchni 1612,3km² wyznacza dział wodny III-go rzędu. Pierwszym większym lewobrzeżnym dopływem Gubra jest rzeka Dajna, drugim rzeka Sajna. Największym prawobrzeżnym dopływem Gubra jest rzeka Liwna.

Jakość wody w rzece Guber nie mieści się w klasyfikacji jakościowej, miejscami wody rzeki zalicza się do III klasy czystości. Z uwagi na usytuowanie rzeki w głębokiej dolinie nie stanowi ona zagrożenia powodziowego dla Kętrzyna. Na terenie miasta znajdują się również dwa zbiorniki wodne - Jeziorko Miejskie oraz część Rozlewiska Wopławka.

Jeziorko Miejskie (powierzchnia 8,2ha) posiada status zbiornika przepływowego. Usytuowane jest pomiędzy Rozlewiskiem Wopławka a rzeką Guber. Zbiornik odbiera wody opadowe od okolicznych kolektorów deszczowych. Z uwagi na niską sprawność układu kanalizacji na odcinku Jeziorko - rzeka Guber i przejmowaniu nadmiernych wód z rozlewiska, istnieje zagrożenie (w okresach roztopów wiosennych) zalania najbliższych ulic oraz piwnic okolicznych budynków.

Rozlewisko Wopławka jest terenem o charakterze podmokłym, utrzymującym się w znacznej części roku w prawie niezmiennych granicach.

Rozlewisko jest tylko w niewielkim procencie usytuowane w granicach administracyjnych miasta Kętrzyn. Pozostała część znajduje się na terenie Gminy Kętrzyn. Jednak na podstawie porozumienia z 1993 roku zawartego między Wojewodą Olsztyńskim a Burmistrzem Miasta Kętrzyn, powierzyło Burmistrzowi Miasta sprawowanie kontroli w zakresie ochrony użytku ekologicznego. Należy uznać, zatem Rozlewisko Wopławka jako część wewnętrznej sieci hydrograficznej miasta.

Gleby

W Kętrzynie podobnie jak na obszarze powiatu kętrzyńskiego dominują grunty zaliczone do klasy III i IV. Są to gleby stosunkowo urodzajne, wśród których przeważają gleby brunatne. Gleby takiej klasy są odpowiednie pod uprawę: pszenicy ozimej, jarej, jęczmienia jarego, żyta, kukurydzy, buraków cukrowych, ziemniaków, rzepaku, bobiku, a także lucerny i koniczyny.

2. Turystyka i wypoczynek

Początki istnienia krzyżackiej strażnicy nazwanej Rastenburg sięgają prawdopodobnie połowy lat 30-tych XIV w., kiedy to Krzyżacy na wzgórzu, nad rzeką Guber wzniesli drewnianą strażnicę. Osada Rastenburg otrzymała prawa miejskie 11 listopada 1357 roku. Obecną nazwę - Kętrzyn - miasto otrzymało 7 maja 1946 roku na cześć Wojciecha Kętrzyńskiego.

Korzystne warunki środowiska przyrodniczego i kulturowego, położenie i dostępność komunikacyjna miasta Kętrzyn to podstawowe elementy sprzyjające uaktywnieniu miasta jako ośrodka turystycznego zasługującego na popularyzację w skali kraju.

Położenie miasta pod względem turystycznym

Kętrzyn stanowi bramę, która łączy sięgającą aż po Królewiec, Nizinę Pruską z Krainą Wielkich Jezior Mazurskich. Miasto położone jest w sąsiedztwie Mrągowa i Giżycka oraz leży na szlaku turystycznym Gierłoż – Święta Lipka. Odległości od wyżej wymienionych miejscowości są następujące:

Kętrzyn - Święta Lipka - 12km

Kętrzyn - Gierłoż - 9km

Kętrzyn - Mrągowo - 28km

Kętrzyn - Giżycko - 30km

Zabytki architektoniczno-kulturowe i historyczne

W mieście zachowało się wiele zabytków związanych z jego historią. Jeśli będą odpowiednio zadbane i wyeksponowane mogą przyczynić się do poprawy wizerunku i podniesienia atrakcyjności turystycznej.

Do najważniejszych zabytków należy zaliczyć:

- Zamek krzyżacki: cenny zabytek średniowiecznego budownictwa obronnego, wybudowany w drugiej połowie XIV w. na planie zbliżonym do kwadratu. Zamek kilkakrotnie przebudowywano w celu wzmocnienia jego walorów obronnych i mieszkalnych. Doskonale zachowany jest dziedziniec zamkowy i brama wjazdowa.
- Bazylika św. Jerzego: wspaniała, klasyczny przykład średniowiecznej sakralnej architektury obronnej. Jest to jedyna na Mazurach trzynawowa ceglana świątynia z czworobocznymi wieżami i kryształowym sklepieniem.
- Kościół św. Jana: ewangelicko-augsburski kościół z barokowym wyposażeniem, wybudowany w 1480 roku.
- Budynek dawnej Loży Masońskiej „Trzy Bramy Świątyni”: neogotycki budynek wybudowany w latach 1860-1864.
- Fortyfikacje miejskie: budowane w latach 1350-1378. Ciąg murów obronnych zachował się na całej prawie długości. W północno-wschodnim narożniku fortyfikacji zachowała się baszta.
- Kościół św. Katarzyny: neogotycki kościół św. Katarzyny z 1896r. ma kolorowe wnętrza z bogatym wyposażeniem z epoki. Swój obecny wygląd kościół zawdzięcza pracom remontowym ukończonym w roku 1956.

- Ratusz: trzykondygnacyjny, neogotycki budynek z czerwonej cegły, wybudowany w latach 1885-89 z inicjatywy burmistrza Wiewiórskiego. W ratuszu, oprócz dwóch dużych sal na posiedzenia rady i komisji, znajdowały się biura, kasy, posterunek policji (w piwnicach), mieszkania burmistrza i odźwiernego. W 1899 r. w wyniku pożaru ratusz uległ częściowo zniszczeniu. W 1920 r. przebudowano poddasze budynku. Do 1997 r. ratusz był nieprzerwanie siedzibą administracji miejskiej. Obecnie mieszczą się tu m.in. Urząd Stanu Cywilnego, Punkt Informacji Turystycznej i Promocji Miasta Kętrzyn.
- Budynek Starostwa: neogotycki budynek zbudowany w 1896 roku.
- Stado Ogierów: największa w Europie stajnia o długości 200 m na 150 stanowisk zbudowana w 1877 roku. Obecnie w stadzie znajduje się 127 ogierów w tym 102 zimnokrwistych i 25 ogierów ras szlacheckich. Stado Ogierów organizuje przejażdżki zaprzęgami konnymi i naukę jazdy konnej.

Szlaki turystyczne

Znakowane szlaki turystyczne przebiegające przez miasto⁵:

- szlak samochodowy „Szlak Mazurski” - 445km; przebieg trasy: Olsztyn - Barczewo - Biskupiec - Reszel - Św. Lipka - Kętrzyn - Gierłoż - Węgorzewo - Gołdap - Olecko - Elk - Orzysz - Pisz - Ruciane-Nida - Szczytno - Pasym - Olsztyn
- szlak rowerowy czerwony - 85km; przebieg trasy: Giżycko - Wilkasy - Szczybały Giżyckie - Skop - Ryn - Knis - Salpik - Nakomiady - Kwiedzina - Gierłoż - Czerniki - Kętrzyn - Biedaszki - Pieckowo - Święta Lipka
- szlak pieszy niebieski - 85,10km; przebieg trasy: Lidzbark Warmiński PKP - Stoczek Klasztorny - Bisztynek - Reszel - Święta Lipka - Kętrzyn - Gierłoż - Parcz PKS

Pozostałe trasy turystyczne:

- trasa rowerowa im. Zofii Licharewej - 42km, przebieg trasy: Kętrzyn - Stara Różanka - Wopławka - Góry - Czerniki - Gierłoż - Kwiedzina - Owczarnia - Nakomiady - Godzikowo - Zalesie - Sławkowo - Nowa Wieś - Kętrzyn
- trasa rowerowo-samochodowa „Trasa Kardynała Stefana Wyszyńskiego” - 126km; Kętrzyn - Wilkowo - Bezlawki - Święta Lipka - Reszel - Sątopy - Bisztynek - Wozławki - Kiwity - Stoczek Warmiński - Krekole - Samolubie - Bartoszyce - Łabędnik - Łankiejmy - Grabno - Kętrzyn - Karolewo - Wilamowo (lotnisko).

Miasto należy do Stowarzyszenia Gmin „Polskie Zamki Gotyckie” i leży na Szlaku Zamków Gotyckich. Szlak ten obejmuje miejscowości, posiadające zamki gotyckie biskupie, kapitulne i pokrzyżackie. Prowadzi przez Bytów, Malbork, Sztum, Gniew, Kwidzyn, Grudziądz, Brodnicę, Ostródę, Nidzicę, Olsztyn, Lidzbark Warmiński, Kętrzyn i Ryn.

Przez Kętrzyn przechodzi także „Szlak bojowy wojsk Generała Jana Henryka Dąbrowskiego”, który dotyczy okresu wojen napoleońskich - kampanii z 1807 roku.

⁵ Źródło: <http://mazury.pttk.pl/it/>

Baza turystyczna miasta

Kętrzyn oferuje następującą bazę noclegową: hotele (3), zajazdy (1), pensjonaty (1), kwatery prywatne (4) i schroniska młodzieżowe (2).

Zarówno hotele, jak i zajazd prowadzą restauracje.

Poza restauracjami hotelowymi, bazę gastronomiczną w mieście tworzą: restauracje – 2, bary – 5, kawiarnie - 1, pizzerie – 4.

Zestawione poniżej tabele i wykresy przedstawiają potencjał turystyczny miasta na tle powiatu, województwa i całego kraju.

Tabela 1

Dane dotyczące potencjału turystycznego miasta Kętrzyn na tle powiatu, województwa i całego kraju - 2003 r.

Jednostka administracyjna	Obiekty noclegowe		Miejsca noclegowe		Korzystający z noclegów (I-XII)		Udzielone noclegi (I-XII)	
	ogółem (VII)	całoroczne	ogółem (VII)	całoroczne	ogółem	w tym turyści zagraniczni	ogółem	w tym turystom zagranicznym
Miasto Kętrzyn	5	4	703	215	11102	5433	19522	9809
Powiat kętrzyński	9	6	1038	312	17230	7182	33013	12394
Województwo warmińsko-mazurskie	332	171	35869	16716	708653	200028	1952192	480461
Polska	7116	4535	596460	339818	14644254	3331870	45347845	7828230

Źródło: www.stat.gov.pl

Tabela 2

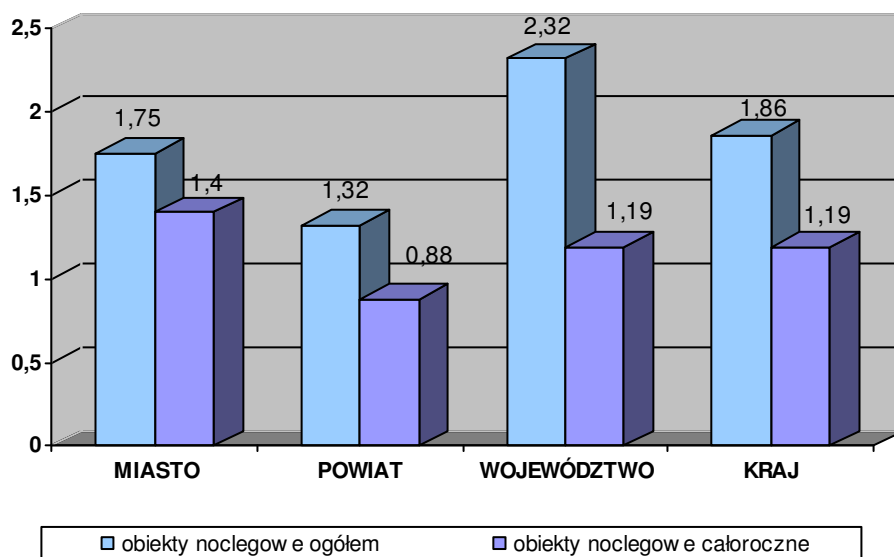
Dane dotyczące potencjału turystycznego miasta Kętrzyn na tle powiatu, województwa i całego kraju w przeliczeniu na 10000 mieszkańców - 2003 r.

Jednostka administracyjna	Obiekty noclegowe		Miejsca noclegowe		Korzystający z noclegów (I-XII)		Udzielone noclegi (I-XII)	
	ogółem (VII)	całoroczne	ogółem (VII)	całoroczne	ogółem	w tym turyści zagraniczni	ogółem	w tym turystom zagranicznym
Miasto Kętrzyn	1,75	1,40	245,47	75,07	3876,53	1897,06	6816,58	3425,05
Powiat kętrzyński	1,32	0,88	152,26	45,77	2527,39	1053,50	4842,53	1818,02
Województwo warmińsko-mazurskie	2,32	1,19	250,16	116,58	4942,26	1395,03	13614,90	3350,81
Polska	1,86	1,19	156,18	88,98	3834,52	872,43	11874,08	2049,78

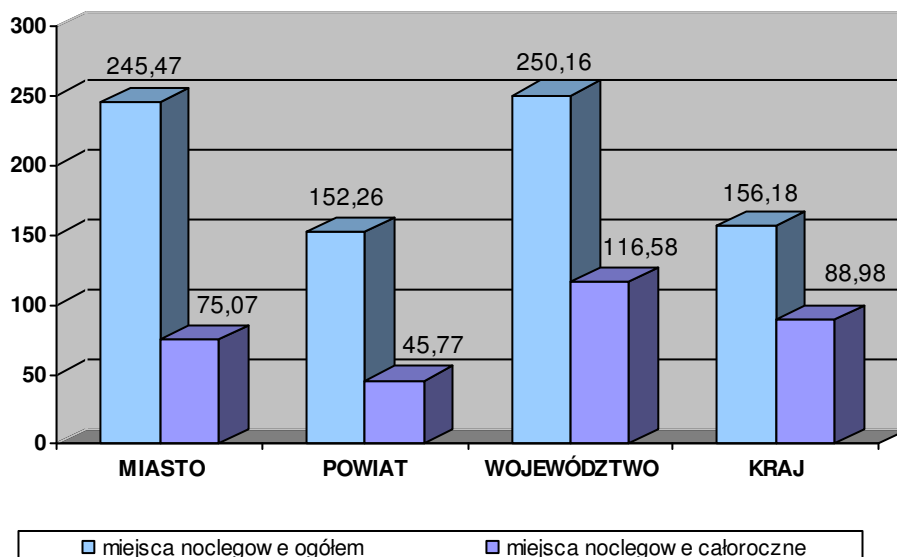
Źródło: www.stat.gov.pl

Wykres 1

Liczba obiektów noclegowych w Kętrzynie, powiecie kętrzyńskim, woj. warmińsko-mazurskiego i kraju na 10000 mieszkańców – w 2003 r.

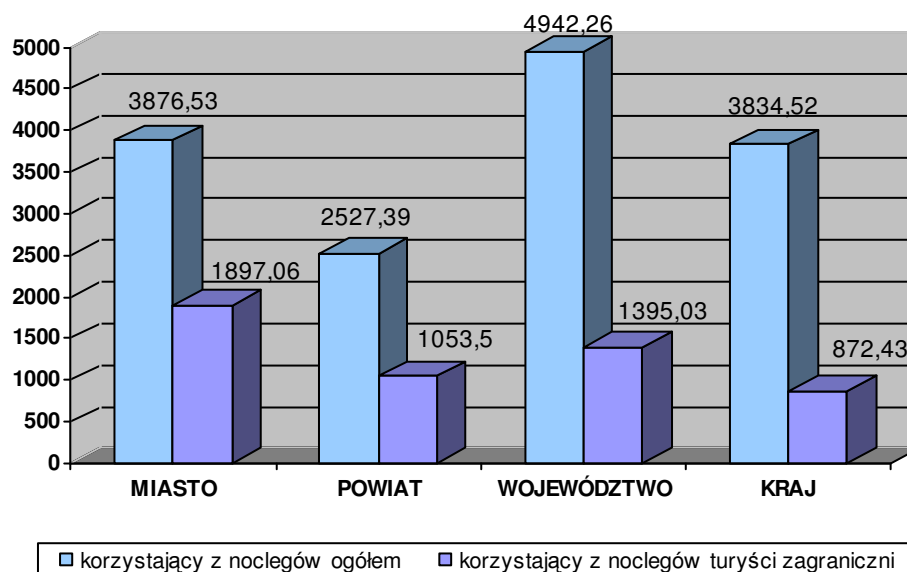
**Wykres 2**

Liczba miejsc noclegowych w Kętrzynie, powiecie kętrzyńskim, woj. warmińsko-mazurskim i kraju (w przeliczeniu na 10000 mieszkańców) – w 2003 r.

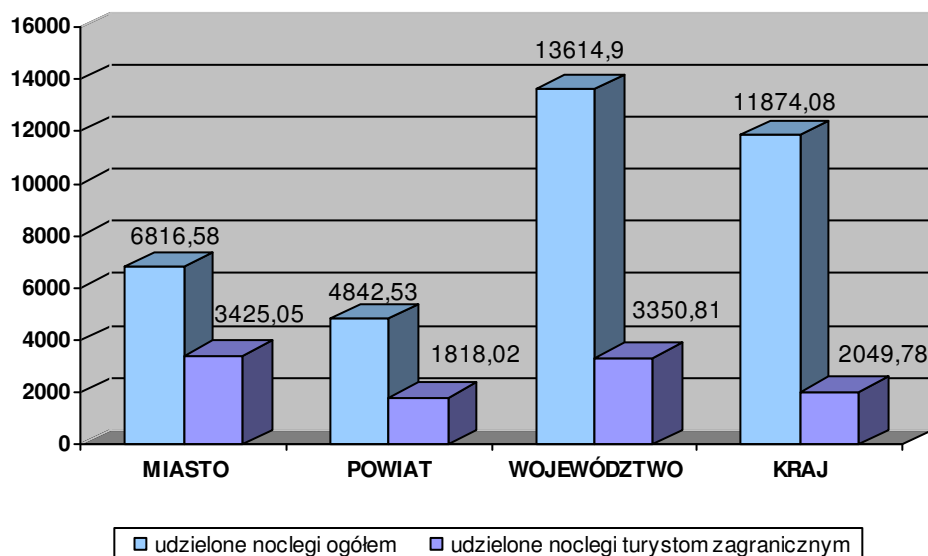


Wykres 3

Liczba osób korzystających z noclegów w Kętrzynie, powiecie, województwie i całym kraju (w przeliczeniu na 10000 mieszkańców) - 2003 rok

**Wykres 4**

Liczba udzielonych noclegów w Kętrzynie, powiecie, województwie i całym kraju (w przeliczeniu na 10000 mieszkańców) - 2003 rok



Dla lepszego zobrazowania potencjału miasta Kętrzyn zestawiono również dane dotyczące obiektów noclegowych innych miast województwa warmińsko-mazurskiego. Miasta wybrane zostały z uwagi na przybliżoną powierzchnię i liczbę mieszkańców.

Powierzchnia wybranych miast nie przekracza 15 km² i nie jest mniejsza niż 10 km². Liczba ludności w tych miastach jest wyższa niż 21 tys., ale nie przekracza 34 tys.

Tabela 3

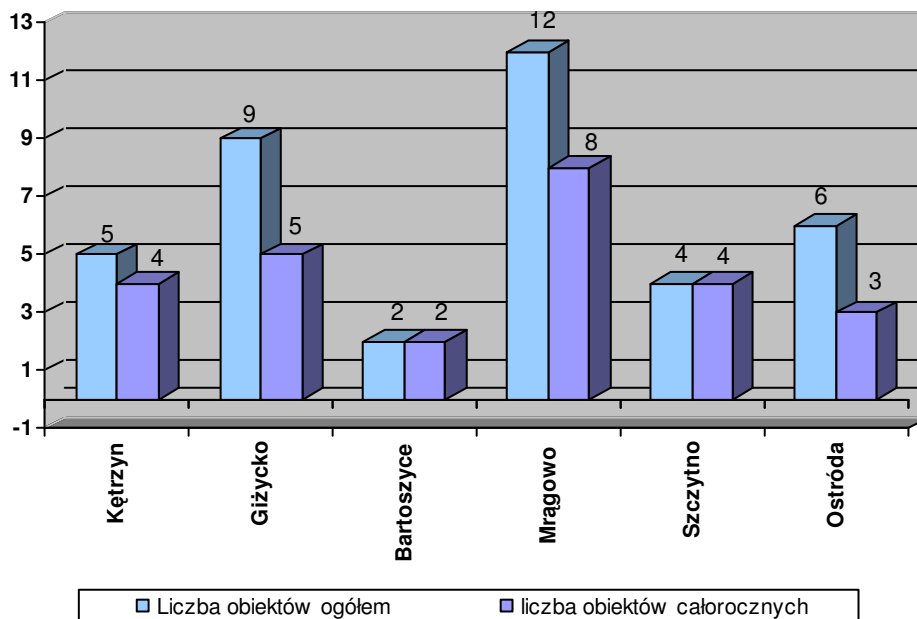
Dane dotyczące potencjału turystycznego miasta Kętrzyn na tle innych miast województwa warmińsko-mazurskiego - 2003 r.

Jednostka administracyjna	Obiekty noclegowe		Miejsca noclegowe		Korzystający z noclegów (I-XII)		Udzielone noclegi (I-XII)	
	ogółem (VII)	całoroczne	ogółem (VII)	całoroczne	ogółem	w tym turyści zagraniczni	ogółem	w tym turystom zagranicznym
Kętrzyn	5	4	703	215	11102	5433	19522	9809
Giżycko	9	5	1455	519	21196	8961	71161	26238
Bartoszyce	2	2	70	70	4122	545	8987	1210
Mragowo	12	8	1368	1067	41373	19513	113883	57769
Szczytno	4	4	257	257	13526	2142	21221	6501
Ostróda	6	3	581	246	9794	2842	26640	11946

Źródło: www.stat.gov.pl

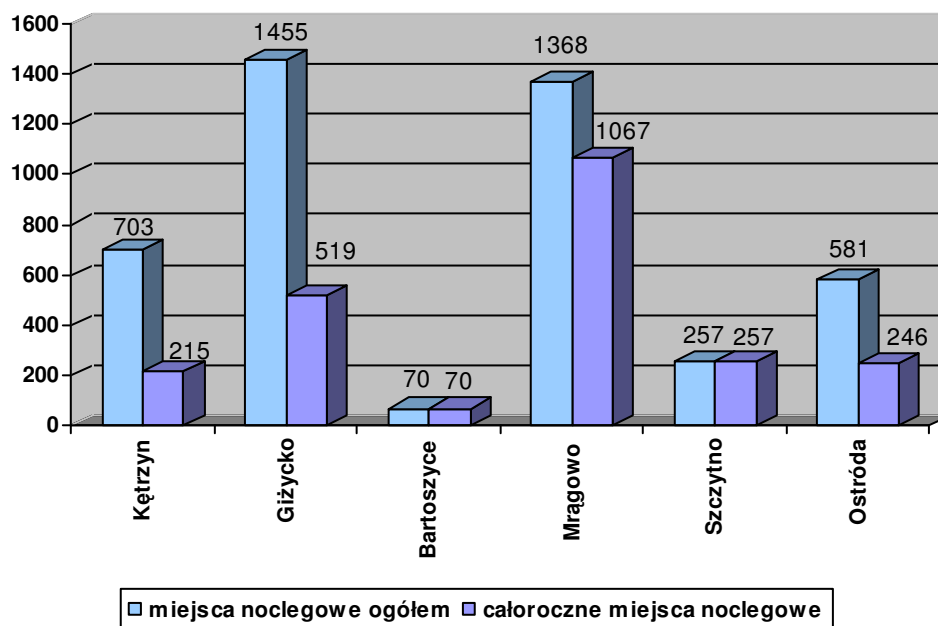
Wykres 5

Liczba obiektów noclegowych w Kętrzynie na tle innych miast w województwie warmińsko-mazurskim w 2003 roku

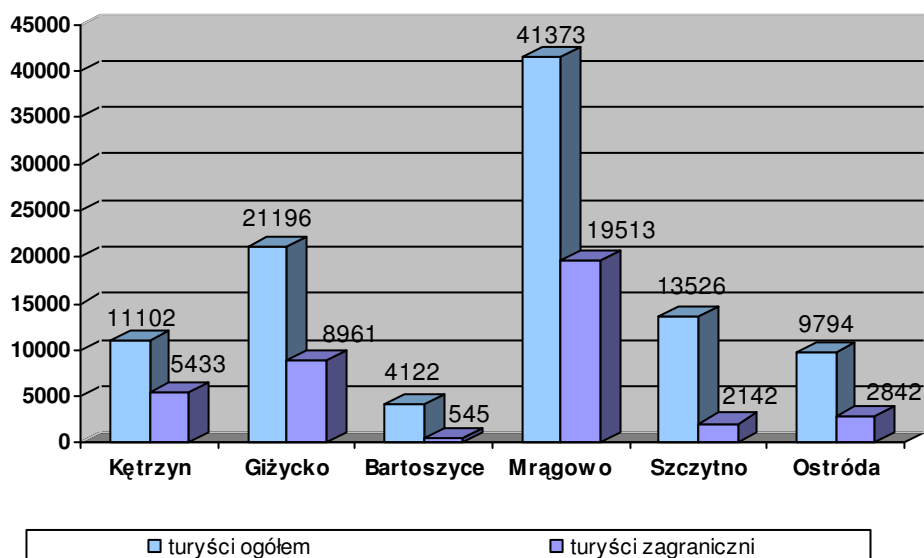


Wykres 6

Liczba miejsc noclegowych w Kętrzynie na tle innych miast w województwie warmińsko-mazurskim w 2003 roku

**Wykres 7**

Liczba turystów korzystających z noclegów w Kętrzynie na tle innych miast w województwie warmińsko-mazurskim w 2003 roku



2.1. Identyfikacja problemów

Kętrzyn posiada duży potencjał, który jest gwarancją turystycznego rozwoju miasta. Realizacja zamierzonych planów wymaga wielu działań i nakładów finansowych.

Wydłużenie sezonu turystycznego

Ruch turystyczny w mieście skupia się głównie wokół miesięcy letnich. Istnieje konieczność podejmowania działań, na rzecz wydłużenia sezonu turystycznego, w oparciu o ciekawą ofertę aktywnego spędzania wolnego czasu. Wykorzystanie atrakcji przyrodniczych, zagospodarowanie lasku miejskiego tzw. „Górki Poznańskiej” oraz popularyzacja i rozwój sportów zimowych - to wszystko może przyciągnąć turystów poza sezonem letnim.

Wybudowanie kompleksu rekreacyjno-sportowego z basenem odkrytym

W chwili obecnej miasto posiada tylko jeden basen szkolny, który jest czynny przez 9 miesięcy. W sezonie letnim zarówno społeczność lokalna jak i turyści, aby skorzystać z kąpieli wodnych zmuszeni są wyjeżdżać poza miasto do pobliskich jezior. Stanowi to duży mankament, z uwagi na to, iż jest to miasto o intensywnie rozwijających się funkcjach turystycznych. Powstały obiekt dałby podstawy do rozwoju Kętrzyna, jako ważnego centrum sportowo – rekreacyjnego. Przyczyniłby się również do wzrostu atrakcyjności miasta oraz zainteresowania turystów krajowych i zagranicznych. Kompleks pełniłby rolę parku rozrywki zapewniający takie atrakcje jak: plac zabaw dla dzieci, half pipe, skate board, mini golf, korty, kręgielnia. Mieszkańcy, jak i inni użytkownicy oprócz korzystania z basenów będą mogli uprawiać sport zarówno na obiektach otwartych jak i w pomieszczeniach zamkniętych (siłownia, sala bilardowa na 8 stołów).

Wykorzystanie zamkniętych traktów kolejowych

Istnieje możliwość wykorzystania trasy dawnej wąskotorówki wraz ze znajdującymi się na niej nasypami kolejowymi oraz utworzenia pieszych, rowerowych i konnych szlaków turystycznych. W celu podniesienia atrakcyjności miasta należałoby reaktywować kolejowy turystyczno-krajoznawczy ruch pasażerski na najlepiej zachowanych liniach kolejowych. Zamknięty w 1971r. ruch koleją wąskotorową przebiegał w dwóch kierunkach:

- Kętrzyn - Winda - Srokowo
- Kętrzyn - Sławkowo - Ryn

Do 1945 r. istniała również linia kolejowa Kętrzyn - Reszel, a w 1992 roku zamknięto linie kolejową dla ruchu pasażerskiego na trasie Kętrzyn - Węgorzewo.

W realizację powyższego założenia włączyć się powinny zarówno władze miasta Kętrzyn, jak i władze tych gmin i powiatów przez teren, których przebiegały wspomniane linie kolejowe. Współpraca z sąsiednimi gminami i powiatami jest niezbędna dla stworzenia szerszej oferty turystycznej nie tylko

w kwestii wykorzystania dawnych tras kolejowych, ale również w stworzeniu całej strategii rozwoju turystyki.

Wytyczenie miejskiego szlaku turystycznego

Dla lepszego poznania miasta i jego historii należy wytyczyć miejski szlak turystyczny - a co za tym idzie oznakować i opisać zabytki (tablica informacyjna z opisem miejsca, krótka historia, legenda, broszury i inne materiały informacyjne).

Zagospodarowanie istniejących i stworzenie nowych tras rowerowych i pieszych

Niezbędne jest wytyczenie tras rowerowych i pieszych łączących Kętrzyn z atrakcyjnymi turystycznie miejscami i miastami sąsiednich gmin. Stanowić to będzie część wojewódzkiego systemu szlaków pieszych i rowerowych. W pierwszej kolejności należy oznaczyć trasę Święta Lipka - Kętrzyn - Gierłoż i właściwie ją zagospodarować.

Budowa miejsc wypoczynku dla rowerzystów i turystów pieszych (miejsca do przygotowania posiłków, ławeczki, niewielkie zadaszania) przy istniejących i planowanych trasach rowerowych i pieszych daje nowe możliwości spędzania wolnego czasu, zarówno dla mieszkańców, jak i turystów.

Duży problem stanowi oznakowanie szlaków. Istniejące szlaki rowerowe i piesze miasta i okolic nie są właściwie, a miejscami w ogóle nie są oznakowane i przebiegają w znacznej części wzdłuż dróg asfaltowych, co znacznie ogranicza bezpieczeństwo jazdy rowerowej oraz wędrówki pieszej.

Stworzenie ścieżki dydaktycznej

Miasto nie posiada żadnej ścieżki dydaktycznej. Leżący częściowo w granicach administracyjnych miasta użytek ekologiczny „Rozlewisko Wopławka” stwarza taką możliwość. Wędrówka wytyczoną i oznakowaną ścieżką pozwoli poznać jego bogactwo. Pomocne będą tablice informacyjne z mapkami oraz ilustracjami przedstawiającymi charakterystyczne gatunki roślin i zwierząt zamieszkujące tereny Rozlewiska.

Organizacja wypoczynku codziennego, weekendowego i świątecznego

W mieście brakuje ofert dla wypoczynku codziennego, weekendowego i świątecznego. Należałoby zwiększyć liczbę wydarzeń kulturalnych oraz wzbogacić infrastrukturę turystyczną na terenie miasta. W tym celu konieczne jest atrakcyjne zagospodarowanie terenu jeziora miejskiego oraz innych terenów rekreacyjnych miasta (np. place zabaw, parki, skwery).

Rozbudowa bazy turystycznej

Istniejąca baza noclegowa ze względu na skromny pakiet oferowanych usług turystycznych i małą liczbę całorocznych miejsc noclegowych wymaga

modernizacji i rozbudowy. Należałoby skoncentrować się przede wszystkim na rozwoju taniej bazy noclegowej i gastronomicznej. W mieście brakuje taniego lokalu o szybkiej obsłudze, dogodnie położonego i mogącego sprawnie obsłużyć dużą grupę turystów.

Kętrzyn nie posiada typowego pola namiotowego (z przyłączami wodno-kanalizacyjnymi i elektrycznymi). Utworzenie takiego miejsca rozszerzy ofertę kętrzyńskiej bazy noclegowej.

Oprócz obiektów nastawionych na bezpośrednią obsługę turystów (obiekty noclegowe i gastronomiczne) należałoby stworzyć warunki do rozwoju sieci usług, takich jak wypożyczalnie sprzętu sportowego (np. rowerów) i turystycznego, czy sklepy ze sprzętem turystycznym i pamiątkami.

Budowa parkingów

Miasto nie posiada odpowiednio rozwiniętej sieci parkingów, w szczególności parkingów dla autokarów. W miesiącach o dużym natężeniu ruchu turystycznego brak parkingów jest poważnym problemem, nie tylko dla turystów. Brakuje również parkingów strzeżonych. Potrzebę strzeżonych miejsc do parkowania wyrażają przede wszystkim turyści zagraniczni.

W związku z niewystarczającą liczbą parkingów na terenie miasta, należałoby podjąć działania mające na celu zagospodarowanie wielu terenów, zlokalizowanych w pobliżu centrum oraz na osiedlach na miejsca parkingowe.

3. Zagospodarowanie przestrzenne

Gospodarowanie przestrzenią w mieście Kętrzynie odbywa się w oparciu o 17 prawomocnych miejscowych planów zagospodarowania przestrzennego, określających warunki zagospodarowania dla szczegółowo opisanych rejonów miasta.

Zakres tych planów nie obejmuje całego obszaru znajdującego się w granicach administracyjnych miasta. Teren Kętrzyna obejmuje 60% powierzchni planów zagospodarowania. W trakcie opracowywane jest ok. 30% powierzchni planów miejscowych dla pozostałych obszarów miasta.

3.1. Uwarunkowania ochrony środowiska naturalnego

Stan czystości wód powierzchniowych

Służby sanitarne i ochrony środowiska nie prowadzą stałego monitoringu stanu czystości wód płynących (rz. Guber) i stojących (jeziorko miejskie i Rozlewisko Wopławka). Jednak okresowo wykonywane pomiary w dolnym biegu rzeki Guber wskazują na jej silne zanieczyszczenie. Wody rzeki są silnie zanieczyszczone trudnoutlenialnymi substancjami organicznymi i biogennymi. Zawierają także ponadnormatywne ilości zawiesin i są zanieczyszczone bakteriologicznie (obserwowane makroskopowo skupiska „grzyba ściekowego”).

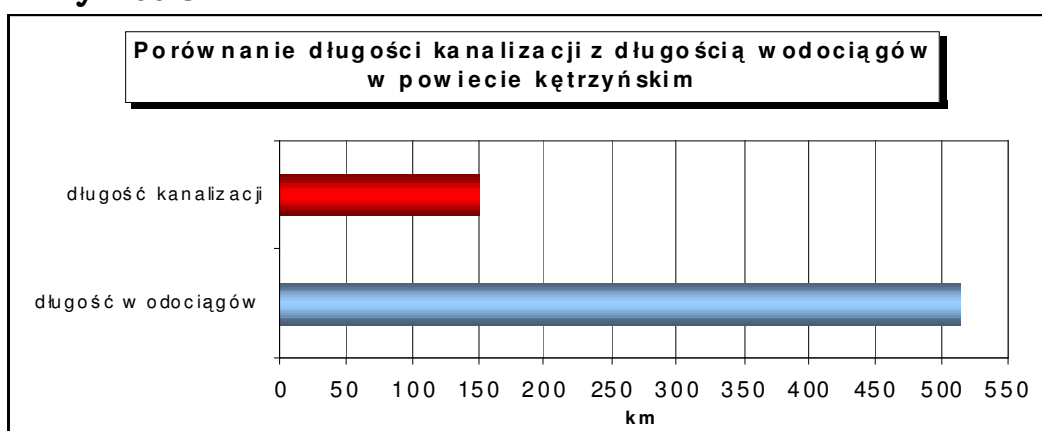
Problem stanu czystości wód rzeki Guber nie może być rozpatrywany jedynie w zakresie oddziaływania miasta, ale odnieść się trzeba do wpływu wszystkich jednostek funkcjonujących na całym odcinku rzeki - bowiem

zanieczyszczenia mają tendencję do kumulowania się i jednostkowe działania jednego samorządu nie będą dawały wymiernego efektu.

Głównymi źródłami zanieczyszczeń są:

1. źródła punktowe: przede wszystkim ścieki sanitarne, oczyszczone lub nie, odprowadzane do wód bezpośrednio kolektorami,
2. źródła rozproszone: ścieki sanitarne (np. z nieszczelnych zbiorników bezodpływowych) lub ścieki rolnicze (np. z hodowli zwierząt – z nieszczelnych płyt gnojowych, zbiorników na gnojowicę) wprowadzane do wód z terenów nieskanalizowanych; zagrożenie zanieczyszczeniem z takich źródeł jest większe na tych terenach gminy Kętrzyn, gdzie uzbrojeniu w wodociąg nie towarzyszy uzbrojenie w kanalizację. Dobrze zakres problemu obrazuje następujący wykres:

Wykres 8



Źródło: opracowanie własne

3. źródła przestrzenne (obszarowe): ścieki sanitarne lub rolnicze (odchody zwierząt z pastwisk, nawożenie nawozami naturalnymi i sztucznymi) przedostające się do wód w wyniku infiltracji, spływu powierzchniowego lub erozji. W przypadku spływów powierzchniowych z pól – rozmiar tych zagrożeń zależy od fizjografii zlewni oraz sposobu jej zagospodarowania. Niewłaściwy sposób nawożenia mineralnego i organicznego jest powodem migracji zanieczyszczeń do wód powierzchniowych i podziemnych,

4. opady atmosferyczne – są źródłem azotu i fosforu wypłukiwanego z zanieczyszczonego powietrza, jednak w naszym przypadku źródło to nie ma większego znaczenia, roczny ładunek azotu wniesionego z opadów atmosferycznych nie przekracza 10 kg/ha, a fosforu jest niższy niż 0,5 kg/ha,

Wykres 9



Źródło: opracowanie własne

5. odcieki ze składowisk odpadów: spośród 6 składowisk odpadów na terenie powiatu, tylko 2 – w Mażanach i Pudwągach – prowadzą monitoring chemizmu wód gruntowych. W pozostałych przypadkach oszacowanie potencjalnych ilości zanieczyszczeń z tego źródła jest niemożliwe z powodu braku piezometrów. Cztery składowiska mają naturalne uszczelnienie podłoża, a 2 są uszczelnione geomembraną.

W przypadku zrzutów pochodzących z terenu miasta sytuacja o tyle się poprawiła, że w wyniku przemian gospodarczych podmioty z branży przetwórstwa spożywczego (np. cukrownia) zrzucające wody obciążone dużą masą zawiesiny mineralnej i organicznej poddane zostały likwidacji. Także budowa nowej oczyszczalni i przebudowa części systemu kanalizacji sanitarnej wywarła pozytywny skutek o tyle odczuwalny, że ograniczone zostały procesy fermentacji w rzece, a tym samym emisja związków „złowonnych” jest znacznie mniejsza.

Dalsze skuteczne zwalczanie „dzikich” zrzutów ścieków sanitarnych oraz wykonanie instalacji eliminujących zawiesiny i ekstrakty eterowe z ścieków zrzucanych z kanalizacji deszczowej przy wykorzystaniu naturalnych procesów samooczyszczania rzeki mogłoby w przyszłości poprawić parametry fizykochemiczne jej wód.

Stan zanieczyszczenia powietrza

Stan zanieczyszczenia powietrza na terenie miasta jest rozpoznany częściowo.

Dotychczas Wojewódzka Stacja Sanitarno - Epidemiologiczna prowadząc okresowy monitoring stwierdzała, że stężenia dwutlenku siarki i azotu oraz pyłu zawieszonego są mniejsze od wartości dopuszczalnych lub do nich przybliżone. Stężenia średnie roczne w Kętrzynie w 2001 r. wynosiły:

- 1 dla SO_2 – $2 \mu g/m^3$,
- 2 dla NO_2 – $22 \mu g/m^3$,
- 3 dla pyłu zawieszonego – $22 \mu g/m^3$ (metodą reflektometryczną – niereferencyjną).

Obecnie na terenie miasta znajduje się jeden punkt pomiaru emisji zanieczyszczeń i jeden pomiaru emisji tła, będące w gestii WIOŚ. Szczegółowa ocena stanu zanieczyszczenia powietrza w głównych ciągach komunikacyjnych zakończona zostanie po dziewięciu miesiącach analiz.

Główne źródło zanieczyszczeń powietrza w mieście to energetyczne spalanie paliw, w wyniku którego do powietrza przedostają się: dwutlenek siarki, tlenki azotu, pył (w tym pył drobny), tlenek węgla.

Znaczącym źródłem emisji są na terenie powiatu indywidualne źródła ogrzewania (paleniska domowe), które są bardzo uciążliwe, szczególnie w niekorzystnych warunkach meteorologicznych oraz przy spalaniu niewłaściwego paliwa (np. odpadów, szczególnie z tworzyw sztucznych, opon, polakierowanego drewna). Taka uciążliwość jest odnotowywana na terenie miasta.

Na terenie miasta emitowane są także zanieczyszczenia technologiczne (gazowe i pyłowe) z zakładów produkcyjnych, jednak wielkość emisji oraz rodzaj emitowanych zanieczyszczeń nie ma większego znaczenia dla stanu czystości powietrza. To samo dotyczy stacji paliw, które są źródłem emisji niezorganizowanej par węglowodorów oraz zanieczyszczeń komunikacyjnych.

Znaczącą uciążliwość stanowi ruch samochodowy, który jest szczególnie mocno nasilony w centralnej części miasta.

Hałas

Można wyróżnić dwa podstawowe źródła hałasu pochodzenia antropogenicznego:

- 1 hałas komunikacyjny,
- 2 hałas przemysłowy.

W województwie warmińsko-mazurskim nie prowadzono pomiarów hałasu na ciągach komunikacyjnych, zatem o poziomie hałasu komunikacyjnego można wnioskować na podstawie natężenia ruchu.

Ruch komunikacyjny jest nasilony, zatem hałas komunikacyjny stanowi znaczną uciążliwość. Najbardziej obciążone ulice to: Bydgoska, Chopina, Dworcowa, Poczтовая, Mazowiecka, Traugutta, Sikorskiego, Daszyńskiego i Wojska Polskiego.

W latach osiemdziesiątych poziom hałasu komunikacyjnego był badany przez WIOŚ (wówczas OBiKS). Stwierdzono wówczas przekroczenie dopuszczalnego poziomu hałasu w śródmieściu. W chwili obecnej natężenie ruchu jest znacznie większe, a zatem należy się spodziewać, że hałas komunikacyjny jest również wyższy. Mogą występować także pojedyncze przypadki nadmiernego natężenia hałasu wynikające ze stanu technicznego pojazdów (niesprawne pojazdy, itp.). Wpływ na poziom hałasu komunikacyjnego ma również zły stan dróg w mieście.

Przebiegająca przez miasto linia kolejowa nie stanowi znaczącego źródła hałasu.

Hałas przemysłowy w mieście występuje w pobliżu największych zakładów:

- 1 Lesaffre Bio-Corporation w Kętrzynie,
- 2 Zakłady Odzieżowe „Warmia” w Kętrzynie.

Obecnie zakłady te nie przekraczają dopuszczalnego poziomu hałasu.

Promieniowanie

Na terenie miasta występują dwa źródła promieniowania jonizującego i są to źródła promieniowania rentgenowskiego.

Źródła są odpowiednio zabezpieczone i monitorowane w celu wychwycenia ewentualnych nieprawidłowości. W przypadku awarii, źródła te nie stanowią zagrożenia dla sąsiednich terenów. Skutki awarii mogą mieć wyłącznie lokalny charakter.

Na terenie miasta występują następujące źródła promieniowania niejonizującego (elektro-magnetycznego):

- 1 linie wysokiego napięcia 110 kV (Kętrzyn-Biskupiec, Kętrzyn-Giżycko, Kętrzyn-Korsze, Kętrzyn-Reszel, Kętrzyn-Mrażowo I, Kętrzyn Mrażowo II, Kętrzyn-Wydminy),
- 2 stacje bazowe telefonii komórkowej.

Występujący poziom promieniowania niejonizującego nie stwarza zagrożenia dla ludzi i środowiska.

Nadzwyczajne zagrożenia środowiska

Na terenie miasta nie ma żadnych obiektów mogących zagrażać bezpieczeństwu biologicznemu lub chemicznemu. Nie ma też zakładów, które mogą być sprawcą nadzwyczajnego zagrożenia środowiska w myśl przepisów ustawy z dnia 27 kwietnia 2001 r. Prawo ochrony środowiska (Dz.U. Nr 62, poz. 627, z późn. zm.).

3.2. Ochrona przyrody

Ze względu na synantropizację (całość przemian zachodzących w szacie roślinnej pod wpływem działalności człowieka), miasto leży w regionie IV stopnia (skala od I do VII), gdzie przeważa roślinność antropogeniczna (wprowadzona przez człowieka), a roślinność naturalna zachowała się fragmentarycznie w siedliskach skrajnie ubogich lub niedostępnych do wykorzystania przez człowieka.

W tej sytuacji cennym jest fakt, że rozporządzeniem Nr 213 Wojewody Olsztyńskiego z dnia 7 października 1993r. ustanowiono obszar o pow. 65,91 ha położony na terenie Miasta i Gminy Kętrzyn o nazwie „Rozlewisko Wopławka” użytkiem ekologicznym. W głównej mierze obiekt usytuowany jest na terenie Gminy Kętrzyn jednakże na mocy porozumienia piecza nad użytkiem powierzona została organom wykonawczym miasta Kętrzyn.

Na obszar ten składają się: oczka wodne, trzcinowiska i podmokłe łąki. Użytek rozciąga się od Kętrzyna w kierunku wsi Wopławki. Utworzenie użytku ekologicznego wiązało się z potrzebą ochrony miejsc gniazdowania i żerowania ptaków, głównie wodno - błotnych. Na obszarze tym obserwowano do 150 gatunków ptaków, z których 74 to gatunki lęgowe, a pozostałe przelotne i zalatujące. Na rozlewisku najliczniej występuje mewa śmieszka, jej populacja dochodziła do 2500 par. Gnieźdzą się rybitwy czarna i białowasa. Miejsca lęgowe znalazł sobie perkoz rdzawoszyi, perkoz zausznik i perkozek oraz łyski.

Z gnieźdzących się kaczek można spotkać tu kaczkę krzyżówkę, cyrankę, krakwę, płaskonosą, główienkę, czernicę i gągoła. Na terenie tym

gnieździ się kilka par łabędzi. W łożach na terenie rozlewiska gnieźdzą się remiz, potrzos, słowik i dziwonia. W trzciniowiskach mają swoje miejsca lęgowe: bąk, zausznik, wodnik, brzęczek, trzciniak, trzcinniczek i łożówka. Na podmokłych łąkach gnieźdzą się: kropiatka, świerszczak, derkacz, czajka, bekas krzyk, brodziec krwawodzioby i okresowo batalion. Z ptaków drapieżnych okresowo gniazdowała tu sowa błotna i znalazło sobie miejsce gniazdowania kilka par błotniaka stawowego⁶.

Obecne zmiany w strukturze fauny zasiedlającej ten obszar mogą budzić zaniepokojenie. W wyniku braku naturalnego przeciwnika-konkurenta obserwujemy ekspansję populacji lisów, co w dalszej konsekwencji może wpłynąć na populację ptactwa gniazdującego i żerującego na rozlewisku. Ograniczona ilość opadów atmosferycznych i zmniejszające się dopływy ze zlewni są drugim czynnikiem ryzyka. Powodują obniżenie naturalnego zwierciadła wody, przez co umożliwiany jest dostęp drapieżników do gniazd oraz wyeliminowanie żerowisk bardziej wymagających gatunków (zbiornik opuszczają gatunki potrzebujące otwartego lustra wody).

W obrębie miasta znajduje się także 12 pomników przyrody wpisanych do rejestru Wojewódzkiego Konserwatora Przyrody.

Tabela 4

Wykaz pomników przyrody

l.p	Gatunek	Obwód w cm	Wysokość	Usytuowanie
1	Dąb	365	26	zieleniec przy ul. Kajki
2	Leszczyna turecka	300	19	u zbiegu tras na Smokowo i Karolewo(Bałtycka/Mazowiecka)
3	Klon srebrzysty	350	20	zieleniec przy ZPO „Warmia”
4	Klon srebrzysty	420 (kilkupienny)	20	zieleniec przy ZPO „Warmia”
5	Klon jawor	285	23	Pl. Grunwaldzki 1
6	Klon srebrzysty	283	17	park miejski przy Szpitalnej
7	Olsza szara	230	21	ul. Kościuszki
8	Dąb	315	25	park miejski przy Szpitalnej
9	Wierzba biała o dwóch pniach	260, 350	19	park miejski przy Szpitalnej (róg z ul. Kościuszki)
10	Jarząb szwedzki	158	9	ul. Cmentarna
11	Jarząb szwedzki	164	9	ul. Cmentarna
12	Żywotnik zachodni	100	7	Cmentarz Komunalny przy ul. Cmentarnej

Źródło: dane Urzędu Miasta w Kętrzynie

⁶ źródło: http://pl.wikipedia.org/wiki/Rozlewisko_Wop%C5%82awki

3.3. Infrastruktura techniczna

Sieć drogowa

Sieć ulic w mieście składa się z 128 ulic o łącznej długości 50,646 km w tym 44,559 km dróg twardych. Na pełną infrastrukturę drogową w Kętrzynie składają się następujące drogi:

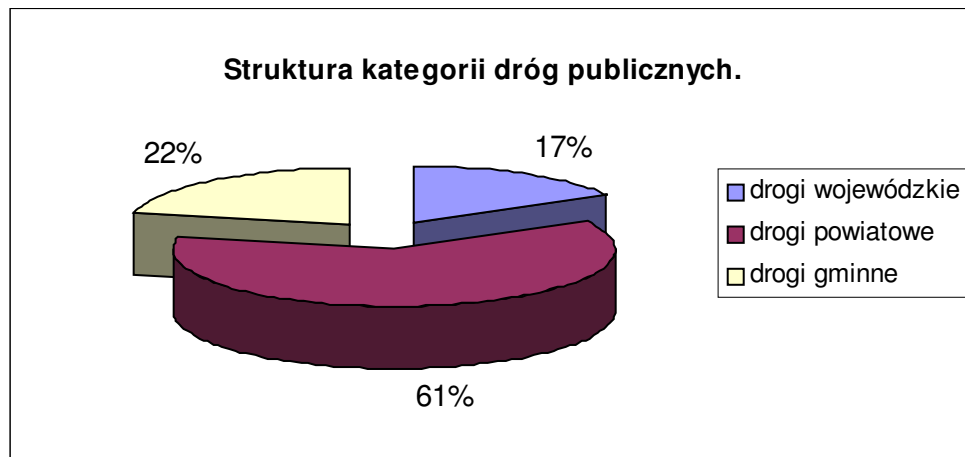
Tabela 5

Drogi publiczne

Drogi wojewódzkie:	Drogi powiatowe:	Drogi gminne:
<p>591 Granica Państwa - Barciany - Kętrzyn - Mrągowo</p>	<p>Łączna długość 30.412 mb Zawarte w ciągach 81 ulic. Zarządzane przez Zarząd Dróg Wojewódzkich w Olsztynie.</p>	<p>Łączna długość 10.940 mb Zawarte w ciągach 35 ulic. Zarządzane przez Burmistrza Miasta.</p>
<p>592 Bartoszyce - Kraskowo - Kętrzyn - Giżycko</p>	<p>Czynności związane z bieżącym ich utrzymaniem i modernizacją zostały powierzone, na mocy zawartego porozumienia, do realizacji Gminie Miejskiej Kętrzyn.</p>	<p>Jakość nawierzchni dróg: - nawierzchnia ulepszona bitumiczna - 4,38 km - nawierzchnia ulepszona betonowa - 3,37 km - nawierzchnia ulepszona z kostki - 1,19 km - nawierzchnia nieulepszona i gruntowa - 2,00 km</p>
<p>594 Bisztynek - Robawy - Kętrzyn</p> <p>Łączna długość 8.355 mb. Zawarte w ciągach ulic Bałtyckiej, Bydgoskiej, Chopina, Dworcowej, Gdańskiej, Mazowieckiej, Pocztowej, Sikorskiego, Traugutta. Zarządzane przez Zarząd Dróg Wojewódzkich w Olsztynie. Nawierzchnia bitumiczna.</p>	<p>Nawierzchnia bitumiczna, sporadycznie i gruntowa (Kołobrzaska, Lipowa, Nowe Osiedle, Orkana)</p>	

Źródło: dane Urzędu Miasta w Kętrzynie

Udział procentowy dróg poszczególnych kategorii w systemie komunikacyjnym miasta przedstawia następujący wykres.

Wykres 10

Źródło: opracowanie własne

Większość drogowych zadań inwestycyjnych i modernizacyjnych w obrębie miasta realizowana jest we współpracy samorządu gminy i zarządców dróg.

Największą przyszłą inwestycją drogową, jakie miasto zamierza zrealizować jest budowa Obwodnicy. I etap obejmuje budowę Obwodnicy Północnej Śródmieścia (2,1km), który zakłada:

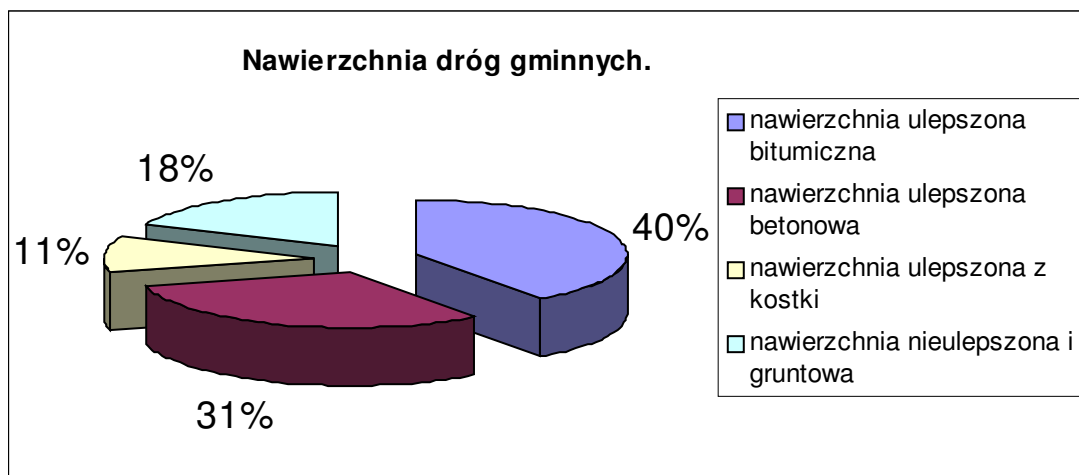
1) budowę nowego odcinka ulicy pomiędzy ulicami Sikorskiego i Wojska Polskiego (1,0km),

2) modernizację istniejącego ciągu ulic M.Curie Skłodowskiej-Szpitalnej i Bałtyckiej (1,1km).

II etap obejmuje budowę Obwodnicy Wschodniej i modernizacji odcinka ul. Gdańskiej (2,3km).

Równolegle miasto podejmuje zadania w obrębie dróg gminnych. Wykonuje nawierzchnie jezdni, chodniki i zielen przyuliczną oraz infrastrukturę towarzyszącą.

Stan dróg gminnych opisuje następujący wykres:

Wykres 11

Źródło: opracowanie własne

Stan techniczny dróg, mimo wielu inwestycji jest niezadowalający. Szczególnie pilnej budowy, przebudowy i modernizacji wymagają następujące ulice:

1. nawierzchnia jezdni, chodniki i infrastruktura w ulicy Świerkowej (z sięgaczami), Sosnowej, Dębowej,
2. nawierzchnia jezdni, chodniki i infrastruktura w ulicy Kochanowskiego, Norwida, Brzechwy, Tuwima, Orzeszkowej, Granicznej,
3. nawierzchnia jezdni, chodniki i infrastruktura w ulicy Wierzbowej, Lipowej i Łąkowej,
4. nawierzchnia jezdni, chodniki i infrastruktura w ulicy Nowe Osiedle,
5. nawierzchnia jezdni, chodniki i infrastruktura w ulicy Zientary-Malewskiej, Wilanowskiej, Willowej,
6. nawierzchnia jezdni, chodniki w ulicy Polnej.

Miasto posiada szczątkowe fragmenty ścieżek rowerowych. Powstawały one w przypadku przebudowy i modernizacji głównych skrzyżowań. Brak im logicznego powiązania i kontynuacji na dalszych odcinkach, zaś istniejące chodniki są często zbyt wąskie i w nie najlepszym stanie technicznym by fizycznie wydzielać na nich dodatkowy pas ruchu dla jednośladów.

Sieć wodociągowa

Zaopatrzenie w wodę miasta zapewniane jest poprzez Miejskie Wodociągi i Kanalizację Sp. z o.o. w Kętrzynie.

Spółka posiada sieć o łącznej długości 108,2 km, z czego: 15,9 km stanowi sieć magistralna, 45,9 km to sieć rozdzielcza a resztę stanowią przyłącza. Stopień zwodociągowania miasta Kętrzyn wynosi 99,9%.

Głównym materiałem, z którego wykonana jest sieć, jest żeliwo – 42% i PVC – 35%. Awaryjność sieci – 210 awarii w roku 2003.

Kętrzyn posiada głębinowe ujęcia wody, które w pełni zaspokajają potrzeby miasta. Spółka eksploatuje dwa ujęcia wody: Stację Uzdatniania Wody „Zachód” w Jeżewie i Automatyczną Stację Uzdatniania Wody „Wschód” w Karolewie.

Tabela 6

Produkcja wody

Rok	Ilość wody wydobytej, surowej	Ilość wody uzdatnionej wtłoczonej do sieci
2004	1.626.600 (8 miesięcy)	1.513.450 (8 miesięcy)
2003	1.572.400 (8 miesięcy) 2.351.180	1.457.120 (8 miesięcy) 2.180.670
2002	1.481.900 (8 miesięcy) 2.173.950	1.310.700 (8 miesięcy) 1.954.250

Źródło: dane Urzędu Miasta w Kętrzynie i jednostki organizacyjnej

Pod względem bakteriologicznym wyprodukowana woda odpowiada wskaźnikom opublikowanym w rozporządzeniu Ministra Zdrowia (parametry są znacznie niższe od dopuszczalnych). Także wskaźniki fizykochemiczne i organoleptyczne wyprodukowanej wody nie przekraczają dopuszczalnych

wartości. Jednakże dalsze eksploatacja wymaga modernizacji stacji filtrów pod względem sprawności usuwania Fe, Mn i NH₄.

Tabela 7**Wykorzystanie zdolności produkcyjnej**

lp	Ujęcie wody	Średnia dobową ilość wody podziemnej do wydobycia – wg pozwolenia wodnoprawnego (m ³ /dobę)	Średnia dobową ilość wody podziemnej wydobytej (m ³ /dobę)	% wykorzystania
1	Stacja Uzdatniania Wody „Zachód” w Jeżewie	8.130	4300	52,9
2	Automatyczna Stacja Uzdatniania Wody „Wschód” w Karolewie	2.330	2.200	94,4

Źródło: dane Urzędu Miasta w Kętrzynie

Zasoby wodne pozwalają na lokalizowanie w Kętrzynie przemysłu wodochłonnego (np. spożywczego) - posiadamy rezerwę produkcji wody w ilości ok. 4.000 m³/śr.doba.

Ponadto spółka w roku 2003 odnotowała straty wody w ilości ok. 30% ogólnej produkcji.

Tabela 8**Odbiorcy wody**

Rok	Gospodarstwa domowe (m ³)	Cele produkcyjne (m ³)	Inne cele (m ³)	Ogółem (m ³)
2004	771.505(8 miesięcy)	146.677(8 miesięcy)	99.956 (8 miesięcy)	1.018.138 (8 miesięcy)
2003	765.062(8 miesięcy) 1.142.073	155.933(8 miesięcy) 227.073	105.724 (8 miesięcy) 157.330	1.026.719 (8 miesięcy) 1.526.476
2002	723.614(8 miesięcy) 1.104.327	134.485(8 miesięcy) 208.985	120.627(8 miesięcy) 177.487	978.726(8 miesięcy) 1.490.799

Źródło: dane Urzędu Miasta w Kętrzynie

Analizując zużycie wody w gospodarstwie domowym w przeciągu ostatnich trzech lat zaobserwować można nieznaczną tendencję wzrostową.

W planach perspektywicznych spółka zakłada dalszy, sukcesywny wzrost sprzedaży wody.

Kanalizacja

Gospodarką ściekową (ścieki bytowe i przemysłowe) zajmują się Miejskie Wodociągi i Kanalizacja Sp. z o.o. w Kętrzynie.

Miasto jest prawie w 100% skanalizowane (usieczione), przy czym z możliwości tej korzysta tylko ok. 95% mieszkańców. Na uzbrojenie składa

się: 62,1 km kanalizacji sanitarnej i 53,6 km przyłączy sanitarnych (razem: 115,7 km). Materiałem dominującym jest kamionka – 80%.
Łączna ilość awarii: 270 awarii w roku 2003.

Kanalizacja deszczowa stanowiąca własność gminy konserwowana jest na mocy zawartej umowy przez Miejskie Wodociągi i Kanalizacja Sp. z o.o. w Kętrzynie. Długość sieci to ok. 30 km. Majątek ten wymaga wykonania pełnej i szczegółowej inwentaryzacji.

Kanalizacja deszczowa w głównej mierze służy do obsługi dróg publicznych, a w mniejszym stopniu jest wykorzystywana do obsługi indywidualnych posesji.

Powstające na terenie miasta i części gminy ścieki doprowadzane są do oczyszczalni ścieków o przepustowości 12.000 m³ na dobę. Obiekt oddano do eksploatacji w 1998.

Nazwa oczyszczalni: Oczyszczalnia ścieków „Trzy Lipy”,
Lokalizacja: Trzy Lipy,
Odbiornik: rzeka Guber, Zlewnia: rzeki Łyny,
Liczba mieszkańców obsługiwanych przez oczyszczalnię:
ok.32.000

Oczyszczalnia ścieków bytowo gospodarczych oraz przemysłowych Trzy Lipy jest oczyszczalnią mechaniczno-biologiczną. Ścieki dopływające do oczyszczalni trafiają do budynku kratowni, gdzie na automatycznej kracie schodkowej zatrzymywane są większe zanieczyszczenia mechaniczne. Dalej kierowane są do napowietrzanych piaskowników, gdzie zatrzymywane są zanieczyszczenia mineralne. Po oczyszczeniu mechanicznym ścieki rozdzielane są na dwie strugi i trafiają na bloki oczyszczania biologicznego (są to wielofunkcyjne reaktory biologiczne, w których zachodzi proces biologicznego usuwania związków węgla, azotu i fosforu. Następnie z reaktorów biologicznych ścieki kierowane są do dwóch osadników wtórnych, w których następuje oddzielenie osadu czynnego od ścieków oczyszczonych, które odprowadzane są kanałem odpływowym do rzeki Guber. Część osadu czynnego zawracana jest na początek układu (recyrkulacja zewnętrzna) a pozostała część przetłaczana jest do zbiornika retencyjnego osadu nadmiernego, gdzie następuje jego uśrednienie. Następnie osad nadmierny poddawany jest odwodnieniu na prasie filtracyjnej, z której przenośnikiem ślimakowym podawany jest na podstawiane przyczepy i dalej wywożony na wysypisko odpadów oraz do rolniczego wykorzystania.

Problemem nie rozwiązany jest zagospodarowanie osadów ściekowych. Po przejściu poprzez linię technologiczną oczyszczania ścieków osad pozostaje niestabilizowany i zawiera ok. 85% wody.

Ilość dopływających ścieków do oczyszczalni średnia/maksymalna:

1. w czasie pogody bezopadowej: 5.000 / 7.000 m³/d,
2. w czasie opadów: 8.500 / 12.000 m³/d.

Tabela 9**Zakres obsługiwanego przez oczyszczalnię terenu**

Nazwa gminy oraz wykaz miejscowości obsługiwanych przez oczyszczalnię	Liczba obsługiwanych mieszkańców	Procentowy udział ogólnej liczby mieszkańców	Odległość od oczyszczalni ścieków (km)
Gmina Miejska Kętrzyn	30728	99%	1
Trzy Lipy	100	100%	0,75
Biedaszki Małe	423	100%	2,2
Biedaszki	142	100%	1,8
Smokowo	454	100%	3,2
Marszewo	49	100%	1,3
Gałwuny	159	100%	3,2
Kolonia Gnatowo	38	100%	0,9

Źródło: dane Urzędu Miasta w Kętrzynie

Tabela 10**Skuteczność oczyszczania**

Wskaźnik	Jednostka	Stężenie w ściekach dopływających	Stężenie w ściekach oczyszczonych
BZT ₅	mg O ₂ /l (g O ₂ /m ³)	970	11
ChZT	mg O ₂ /l (g O ₂ /m ³)	1413	115
Zawiesina ogólna	mg/l	806	17
Azot ogólny	mg/l	98	9
Fosfor ogólny	mg/l	18	0,4

Źródło: dane Urzędu Miasta w Kętrzynie i jednostki organizacyjnej

Brak ustalonych zasad i kierunków rozwoju gminnej kanalizacji sanitarnej i deszczowej powoduje ograniczenia w możliwościach rozwoju gospodarczego miasta. Powodować to może także wzrost zagrożenia wobec środowiska, zwłaszcza gruntowo-wodnego poprzez odprowadzanie nieoczyszczonych ścieków socjalno-bytowych (zrzuty bezpośrednie do Gubra, odprowadzenie ścieków do gruntu).

Niepokojące są także obserwowane tendencje:

1. kanalizacja deszczowa pełni funkcję kanalizacji ogólnospławnej - ścieki sanitarne trafiają bezpośrednio do rzeki,
2. kanalizacja sanitarna pełni funkcję kanalizacji ogólnospławnej – wody opadowe i roztopowe nadmiernie obciążają hydraulicznie oczyszczalnię ścieków.

Gaz ziemny

W roku 1998 z sieci gazowej korzystało 99,3 % mieszkańców (30 029 osób). Łączna długość sieci gazowej - czynnej rozdzielczej (w dniu 31.12.1999 r.) wynosiła 40,6 km. W wyniku realizowanych w 2000 roku inwestycji, sieć rozdzielcza powiększyła się o 0,6 km, sieć przemysłowa o 39,6 km. Całkowita długość sieci gazowej w dniu 30.11.2000 r. wynosiła 122,1 km z czego sieć przemysłowa liczyła 72,2 km, sieć rozdzielcza 41,2 km oraz przyłącza 8,7 km. Sieć gazowa składała się z 1064 mieszkalnych przyłączy gazowych oraz 48 przyłączy niemieszkalnych.

Odpady

Przedsiębiorstwo Gospodarki Komunalnej „Komunalnik” Sp. z o.o. w Kętrzynie, Pl. Słowiański, na podstawie art.7, ust. 5 ustawy o utrzymaniu czystości i porządku w gminach (Dz.U.Nr 132, poz. 622 z 1996r. z późn. zm.), prowadzi działalność w zakresie zbierania, transportu i zagospodarowania odpadów komunalnych na terenie Gminy Miejskiej Kętrzyn. Ponadto oczyszcza ulice, eksploatuje składowiska, segreguje odpady, zbiera nieczystości z koszy ulicznych oraz świadczy usługi administrowania cmentarzami komunalnymi.

Ponadto Burmistrz Miasta Kętrzyn wydał pozwolenie na prowadzenie działalności w zakresie zbierania i wywozu komunalnych odpadów stałych z terenu miasta Kętrzyna następującym podmiotom:

1. Przedsiębiorstwu Usługowo-Handlowemu "TAVAL" Sp. z o.o. z siedzibą w Barcianach ul. Dworcowa 6, 11-400 Kętrzyn,
2. Zakładowi Usługowemu ART.-GOS. Chodakowski Artur ul. Kętrzyńskiego 1a/19, 11-500 Giżycko (jedynie w zakresie zbiórki i transportu odpadów komunalnych stałych: z oczyszczania ulic, placów, chodników oraz odpadów niesegregowanych z koszy ulicznych)
– obecnie działalność nie jest wykonywana na terenie m. Kętrzyna,
3. Zakładowi Usługowemu "Platan", ul. Warszawska 49/10, 11-700 Mrągowo
– obecnie działalność nie jest wykonywana na terenie m. Kętrzyna,
4. Przedsiębiorstwu Usługowo-Handlowemu "BELAR" Sp. z o.o., ul. A. Struga 16, 11-500 Giżycko
– obecnie działalność nie jest wykonywana na terenie miasta Kętrzyna.

Przedsiębiorstwo Gospodarki Komunalnej „Komunalnik” Sp. z o.o. w Kętrzynie jest wieczystym użytkownikiem składowiska odpadów innych niż niebezpieczne i obojętne w Pudwągach, gminy Reszel. Powierzchnia całkowita składowiska – 11,1 ha. Obiekt oddano do eksploatacji w 1983r. Nagromadzono w nim ok. 157,5 tys. m³ odpadów.

Składowisko nie jest wyposażone w drenaż i system zbierania odcieków, jak również studnie odgazowujące. Posiada zatwierdzony w kwietniu 2002r. Przegląd Ekologiczny i Instrukcję Eksploatacji. Decyzją Warmińsko-Mazurskiego Urzędu Wojewódzkiego w Olsztynie zobowiązano PGK „Komunalnik” do zaprzestania eksploatacji obecnej kwatery na Składowisku Odpadów w Pudwągach od 01.01.2006r.

W latach 1999-2001r. wykonana została przez firmę Arka Konsorcjum S.A. w Poznaniu dokumentacja techniczna na modernizację składowiska,

obejmująca rekultywację obecnej kwatery, budowę nowych kwater, budowę zakładu utylizacji odpadów, kompostowni, zakup niezbędnego wyposażenia co pozwoliłoby na dalszą eksploatację wysypiska przez kolejne 25 lat.

Realizacja tej inwestycji będzie uzasadniona, jeśli składowisko będzie miało charakter międzygminny a nawet powiatowy – ze względu na dostęp do zewnętrznych środków finansowania (szczególnie form bezzwrotnych).

Składowisko przyjmuje w okresie roku 6.500 Mg odpadów: niesegregowane odpady komunalne, zmiotki uliczne, odpady ze studzienek kanalizacyjnych, odpady wielkogabarytowe, trociny i ścinki, gruz z rozbiórek i remontów i inne dopuszczone do składowania w sposób nieselektywny.

Na terenie miasta Spółka zawarła 6633 umowy o wywóz nieczystości, w tym:

1. 6148 z osobami fizycznymi,
2. 485 z podmiotami gospodarczymi.

Ilość odpadów wytwarzanych przez mieszkańców i podmioty gospodarcze corocznie zwiększa się. Jest spowodowane wprowadzaniem jednorazowych opakowań na większość produktów. W związku z czym, od roku 2001 rozpoczęto selektywną zbiórkę odpadów m.in. opakowaniowych. Te działania ograniczyły ilość odpadów kierowanych do deponowania na składowisku o ok. 10%.

Tabela 11

Skuteczność selektywnej zbiórki odpadów prowadzonej w systemie „u źródeł” przez Przedsiębiorstwo Gospodarki Komunalnej „Komunalnik” Sp. z o.o. w Kętrzynie

Typ odpadu	Zebrane od 01.01.2004 do 31.12.2004	Zebrane w 2003r.
opakowania z tworzyw sztucznych	25,68 Mg	30,0 Mg
opakowania z kartonu, papier	8,51 Mg	7,03 Mg
opakowania ze szkła	20,21 Mg	19,4 Mg
gruz z rozbiórki i remontów	344,2 Mg	494,5 Mg

Źródło: dane Przedsiębiorstwa Gospodarki Komunalnej „Komunalnik” Sp. z o.o. w Kętrzynie

Ponadto na terenie miasta występują odpady niebezpieczne zawierające azbest i jego związki oraz PCB i jego pochodne.

Tabela 12**Odpady niebezpieczne zawierające azbest i jego związki**

Lp	Nazwa wyrobu zawierającego azbest	Miejsce występowania wyrobu zawierającego azbest (adres)	Jednostka miary	Ilość	Uwagi
1	plyty faliste azbestowo-cementowe dla budownictwa	ul. Mazurska 15 Karolewo,	m ²	900,0 700,0	Kotłownia KEC KOMEC (zadaszenie składu opału)
2	plyty faliste azbestowo-cementowe dla budownictwa	ul. Wł. Jagiełły 2	m ²	250,0	wiaty MTI Furninova Polska Sp. z o.o.
3	plyty faliste azbestowo-cementowe dla budownictwa	ul. Bydgoska 24	m ²	436,8 114,4	pokrycie dachowe budynku gosp. i adm. PPKS
4	plyty azbestowo-cementowe płaskie stosowane w budownictwie	osiedla mieszkaniowe: Sikorskiego oraz Piastowskie	m ²	8020,0	budynki mieszkalne zarządzane przez SM „Pionier”
5	plyty faliste azbestowo-cementowe dla budownictwa	ul. Urocza	m ²	38,0	pokrycie dachowe budynku gosp. PGK „Komunalnik” Sp. z o.o.
6	plyty faliste azbestowo-cementowe dla budownictwa	ul. Chrobrego 8	m ²	380,0	pokrycie dachowe budynku przeznaczonego do rozebrania - PLPM
7	plyty faliste azbestowo-cementowe dla budownictwa	ul. Mickiewicza 8 ul. Pow. Warszawy 10 ul. Kaszubska 6 ul. Kaszubska 7 ul. Mielczarskiego 2 ul. Pow. Warszawy 8 ul. Sikorskiego 72-74	m ²	10,8 32,0 400,0 10,8 30,0 10,8 3,0	pokrycie dachowe śmietnika – zarząd KTBS Sp. z o.o.
8	plyty faliste azbestowo-cementowe dla budownictwa	ul. Ogrodowa 17	m ²	70,0	pokrycie dachowe bud. gospodarczych ZE

Źródło: dane Urzędu Miasta Kętrzyn

Tabela 13**PCB i jego pochodne**

Lp	Nazwa instalacji lub urządzenia zawierającego PCB	Miejsce występowania instalacji lub urządzenia zawierającego PCB	Ilość PCB	Jednostka miary	Stan instalacji lub urządzenia	Data i sposób usunięcia lub zastąpienia PCB inną substancją
1	kondensator	stacja uzdatniania wody w Jeżewie	64	dm ³	magazynowane działające	brak danych
	transformator	-"-	200	dm ³		brak danych
2	olej przepracowany	pojemnik na olej przepracowany, ul. Poznańska 6	320	dm ³	magazynowane - przeznaczony do utylizacji	Eko-Jawa Sp. z o.o. w Gdyni
3	oleje i smary przepracowane	baza PPKS Kętrzyn ul. Bydgoska 24	2,66	Mg	magazynowane - przeznaczony do utylizacji	brak danych
4	oleje i smary przepracowane	magazyn SGT WTiZ, ul. Sikorskiego 78	612	kg	magazynowane - przeznaczony do utylizacji	Oiler Sp. z o.o z Tczewa

Źródło: dane Urzędu Miasta Kętrzyn

Ciepłownictwo

Komunalna Energetyka Ciepła „KOMEK” Sp. z o.o. w Kętrzynie posiada i prowadzi eksploatację większości „dużych” źródeł ciepła w mieście Kętrzynie.

Źródła własne spółki zapewniają moc dyspozycyjną 54,7 MW. Moc taką zabezpiecza w sumie siedem kotłowni:

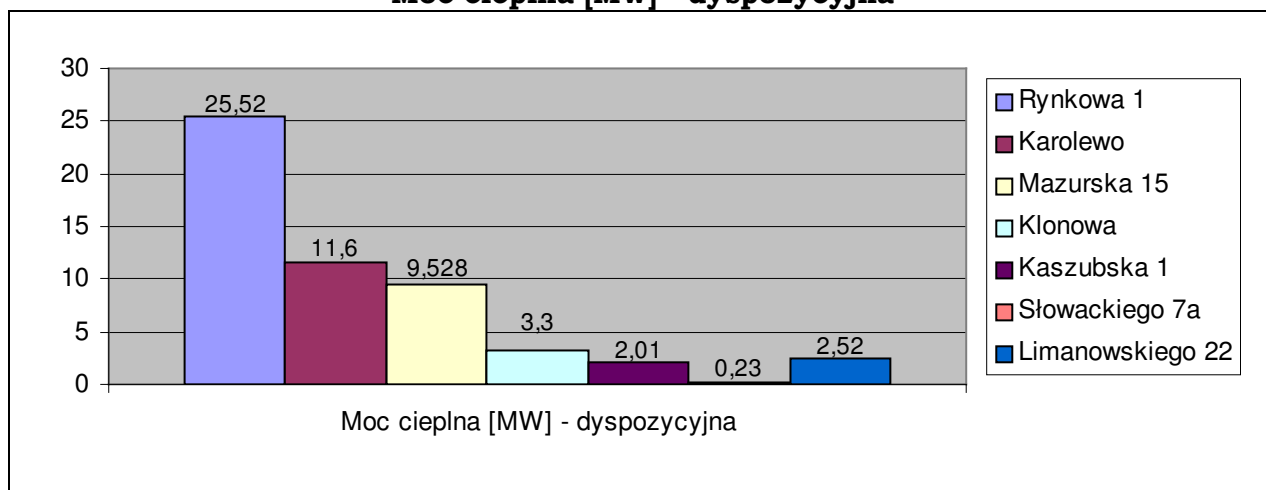
1. cztery opalane miałem węglowym – Rynkowa 1, Karolewo, Mazurska 15, Klonowa,
2. jedna opalana olejem opałowym – Kaszubska 1,
3. dwie opalane gazem ziemnym – Słowackiego 7a, Limanowskiego 22.

Moc jest wykorzystywana w 85% a straty na przesyłach wynoszą 4,7 %.

Największą sprawność w wytwarzaniu ciepła w przeliczeniu na jednostkę zużytego paliwa przedstawiają kotłownie: Kaszubska 1, Słowackiego 7a, Limanowskiego 22 (87,9 – 93,9%) a najmniejszą kotłownia w Karolewie – 57,2%.

Wykres 12

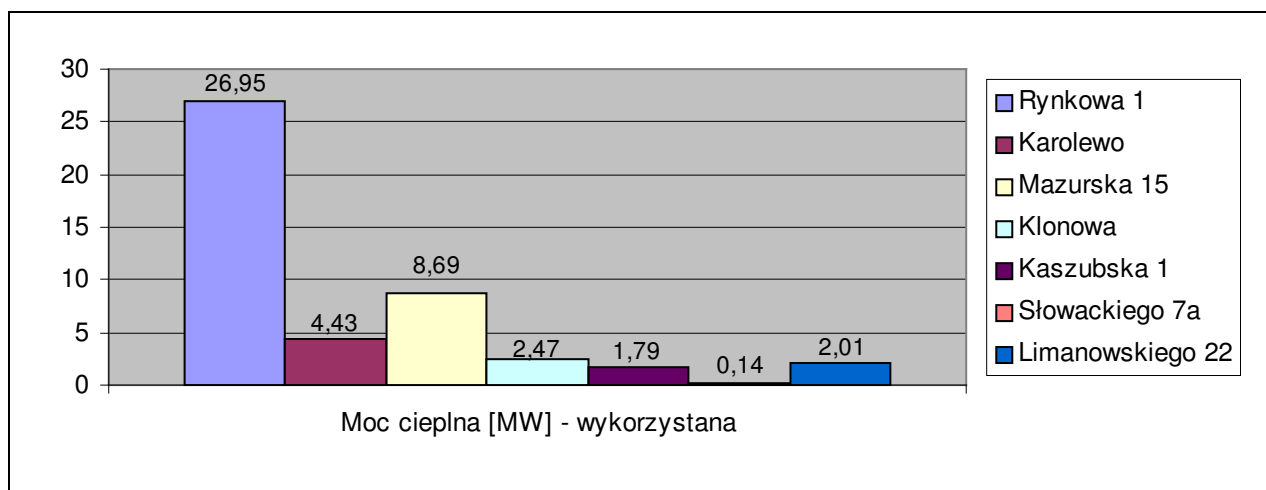
Moc cieplna [MW] - dyspozycyjna



Źródło: dane Komunalnej Energetyki Ciepłej „KOMEK” Sp. z o.o. w Kętrzynie

Wykres 13

Moc cieplna [MW] - wykorzystana



Źródło: dane Komunalnej Energetyki Ciepłej „KOMEK” Sp. z o.o. w Kętrzynie

Ponadto spółka wydierżawia od 2001r. kotłownie przy ulicy Mazowieckiej 8 i Budowlanej 5, opalane gazem ziemnym, o łącznej mocy 0,59 MW. Ich moc jest wykorzystywana w 90%. Od stycznia 2004r. dzierżawca zawarł umowy na dostawę mediów bezpośrednio z odbiorcami

Wiele obiektów na terenie miasta jest zaopatrywanych w ciepło z indywidualnych źródeł na paliwo stałe (węgiel lub drewno i jego odpady). Zwłaszcza na terenach „starych” osiedli domków jednorodzinnych i w części gminnego zasobu mieszkaniowego głównymi źródłami ciepła są kotłownie węglowe, piece i trzony kuchenne.

Duży udział małych kotłowni wynika w głównym stopniu z charakteru zabudowy miasta.

Na skutek przeprowadzonych w ostatnich latach inwestycji i modernizacji, a także instalacji liczników ciepła na wszystkich węzłach i zamontowania na nich automatyki pogodowej, obserwuje się spadek zapotrzebowania na moc oraz ograniczenie zużycia energii cieplnej.

Tabela 14

Potrzeby inwestycyjne i remontowe

Lp	Źródło ciepła	2004	2005	2006	2007	2008
1	Mazurska 15	dokumentacja – 20.000 zł	modernizacja - 400.000 zł	-	-	-
2	Rynkowa	-	dokumentacja - 30.000 zł	komin - 300.000 zł	-	-
3	Karolewo	-	dokumentacja do pozwolenia na korzystanie ze środowiska - 60.000 zł	audyt energetyczny na biomasę - 20.000 zł	modernizacja kotłowni -2.000.000zł	-
4	Słowackiego 7a	-	-	-	-	modernizacja technologii - 80.000 zł
5	Kaszubska 1	-	-	-	-	-
6	Klonowa	-	dokumentacja na wiatę - 20.000 zł	wiata - 70.000 zł	-	modernizacja technologii - 150.000 zł
7	Limanowskiego 22	-	-	-	-	-
	RAZEM	20.000	510.000	390.000	2.000.000	230.000

Źródło: opracowanie własne

Sieć elektroenergetyczna

Koncern Energetyczny ENERGA S.A. Oddział Zakład Energetyczny w Olsztynie dostarcza energię elektryczną do odbiorców na terenie miasta i gminy Kętrzyn.

Poza wytwarzaniem, przetwarzaniem i sprzedażą energii elektrycznej oraz ciepłej Spółka zajmuje się budową, rozbudową, modernizacjami, remontami sieci i urządzeń elektrycznych, eksploatacją urządzeń elektrycznych, prowadzeniem działalności handlowej i usługowej i in.

Przesył energii elektrycznej na terenie miasta jest realizowany:

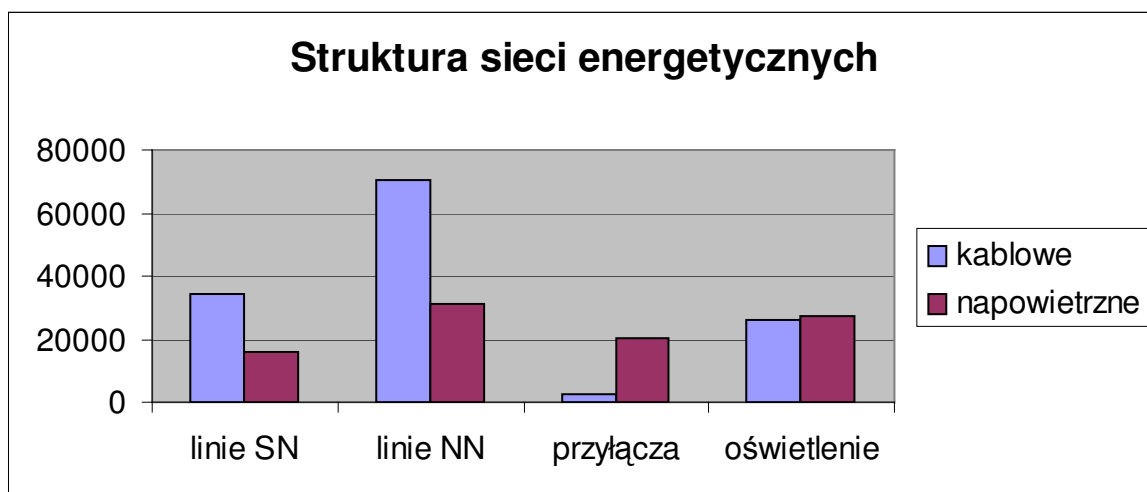
- 2) liniami średniego napięcia SN - 15 kV (długość 51 km) zasilanymi z GPZ 110/15kV Kętrzyn poprzez stacje transformatorowe 15/0,4 kV (stan techniczny linii dobry, wskaźnik awaryjności w 2003r. 2,47 awarii na 100 km linii napowietrznych),
- 3) liniami niskiego napięcia 0,4 kV (stan techniczny linii dobry, wskaźnik awaryjności w 2003r. 4,8 awarii na 100 km linii napowietrznych)

Na terenie miasta jest 6 ciągów linii średniego napięcia dla drobnych odbiorców i 3 linie dla dużych odbiorców przemysłowych.

Odbiory komunalno-mieszkalne, przemysłowe zasilane są z 69 stacji transformatorowych 15/04 kV o łącznej mocy transformatorów 16,9MVA. Stan stacji dobry.

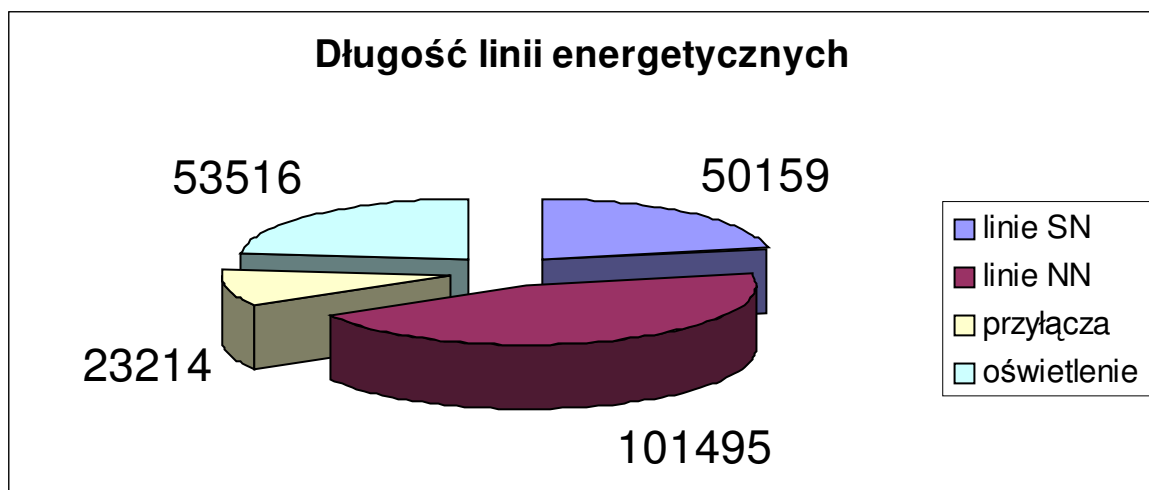
Całkowita długość linii średniego, niskiego napięcia i oświetlenia ulicznego wynosi 228 km.

Wykres 14



Źródło: opracowanie własne

Wykres 15



Źródło: opracowanie własne

Oświetlenie uliczne realizowane jest z 1.315 opraw o łącznej mocy 177 kW, długość linii oświetlenia – 53,4 km (linie kablowe: 25,9 km, napowietrzne: 27,5 km).

Na terenie miasta jest 11905 odbiorców energii elektrycznej, w tym 993 odbiorców przemysłowych.

Tabela 15

Odbiorcy energii elektrycznej

	2001		2002		2003	
	Odbiorcy (szt.)	Energia MWh	Odbiorcy (szt.)	Energia MWh	Odbiorcy (szt.)	Energia MWh
Taryfa B – duży odbiór przemysłowy						
razem B	16	22663	16	22939	16	23214
Taryfa C – mały, średni odbiór przemysłowy, handel						
oświetlenie uliczne	41	834	42	885	41	834
PKP	2	127	4	132	2	127
pozostałe	880	15810	904	16190	934	16683
razem C	923	16771	950	17207	977	17644
Taryfa G – gospodarstwa domowe i komunalne						
gosp. domowe	9895	15672	9998	16073	10101	16473
gosp. rolne	12	56	12	55	12	53
pozostałe	783	994	791	955	799	915
razem G	10690	16722	10801	17083	10912	17441
RAZEM	11629	56156	11767	57229	11905	58299

Źródło: dane Zakładu Energetycznego S.A. w Olsztynie Rejon Energetyczny w Kętrzynie

Istniejące urządzenia elektroenergetyczne w pełni pokrywają zapotrzebowanie miasta na energię elektryczną.

3.4. Własność nieruchomości

Powierzchnia miasta wynosi 1034 ha.

Tabela 16

Struktura własności gruntów w mieście

l.p	Grupa właścicieli	Powierzchnia ogólna	Udział procentowy w powierzchni łącznej miasta
1	Grunty Skarbu Państwa	106	10,25%
2	Grunty Skarbu Państwa w użytkowaniu wieczystym	134	12,97%
3	Grunty Gminy	252	24,37%
4	Grunty Gminy w użytkowaniu wieczystym	204	19,73%
5	Grunty osób fizycznych	196	18,95%
6	Grunty spółdzielni	3	0,29%
7	Grunty związków wyznaniowych i kościołów	2	0,19%
8	Grunty powiatu	64	6,19%
9	Grunty województwa	19	1,84%
10	Grunty spółek prawa handlowego	54	5,22%
	RAZEM	1.034	100%

Źródło: dane Urzędu Miasta Kętrzyn

Tabela 17

Struktura zagospodarowania terenu

l.p	Zagospodarowanie	Powierzchnia ogólna	Udział procentowy w powierzchni łącznej miasta
1	Użytki rolne	398	38,49%
2	Grunty leśne	14	1,35%
3	Grunty pod wodami	13	1,26%
4	Nieuzytki	17	1,64%
5	Grunty zabudowane i zurbanizowane	589	56,97%
6	Tereny różne	3	0,29%
	RAZEM	1.034	100%

Źródło: dane Urzędu Miasta Kętrzyn

Tabela 18**Zagospodarowanie terenów zabudowanych i zurbanizowanych**

l.p	Zagospodarowanie	Powierzchnia ogólna	Udział procentowy w powierzchni łącznej terenów zurbanizowanych
1	Tereny mieszkaniowe	175	29,71%
2	Tereny przemysłowe	47	7,98%
3	Inne tereny zabudowane	154	26,14%
4	Zurbanizowane tereny niezabudowane	44	7,47%
5	Tereny rekreacyjno - wypoczynkowe	47	7,98%
6	Tereny komunikacyjne - drogi	100	16,98%
7	Tereny komunikacyjne - kolej	22	3,74%
	RAZEM	589	100%

Źródło: dane Urzędu Miasta Kętrzyn

Tabela 19**Zagospodarowanie gruntów gminnych**

l.p	Zagospodarowanie	Grunty	
		- gminne	- gminne w wieczystym użytkowaniu
1	Tereny mieszkaniowe	29	66
2	Tereny przemysłowe	4	4
3	Inne tereny zabudowane	30	25
4	Zurbanizowane tereny niezabudowane	20	5
5	Tereny rekreacyjno - wypoczynkowe	39	0
6	Tereny komunikacyjne - drogi	32	3
7	Tereny komunikacyjne - kolej	0	0
1	Użytki rolne	70	101
2	Grunty leśne	10	0
3	Grunty pod wodami	8	0
4	Nie użytki	7	0
6	Tereny różne	3	0
	RAZEM	252	204

Źródło: dane Urzędu Miasta Kętrzyn

W/g stanu na 12.10.2004r. gmina posiada 1776 lokali mieszkalnych oraz 58 lokali socjalnych.

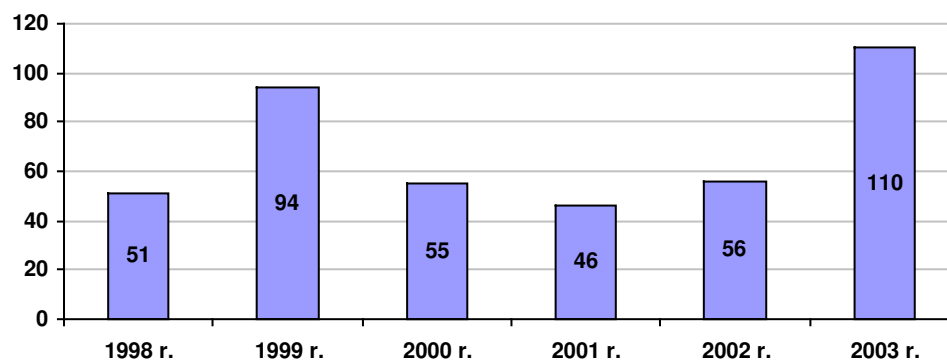
W/g stanu na rok 2003 o lokale mieszkalne z zasobu gminy ubiegało się łącznie 169 osób, z tego 53 osoby zostały zakwalifikowane do wpisania na wykaz osób uprawnionych do najmu takiego lokalu. Ponadto 76 osób wystąpiło o zapewnienie lokalu socjalnego.

3.5. Zasoby mieszkaniowe

W Kętrzynie ilość mieszkań oddanych do użytku w latach 1998-2003 ulegała sporym zmianom. Największy wzrost zanotowano w roku 1999 oraz 2003 r., w którym ilość oddanych mieszkań wzrosła 2-krotnie, i był to najwyższy wzrost na przełomie kilku ostatnich lat.

Wykres 16

Ogólna liczba mieszkań oddana do użytku w latach 1998 – 2003



Źródło: www.stat.gov.pl

Przeciętna powierzchnia użytkowa mieszkania na terenie miasta przypadająca na jedną osobę wynosiła 20,03 m² (według stanu na dzień 31.12.2003). Wskaźnik dla województwa warmińsko-mazurskiego wynosi 20,27m² i jest on minimalnie wyższy od analogicznego dla Kętrzyna. Bazę mieszkaniową gminy (w dniu 31.12.2003 r.) stanowiło 10172 mieszkań z 36304 izbami o łącznej użytkowej powierzchni 574 585 m².

Tabela 20

Zasoby mieszkaniowe – stan w dniu 31.12.2003 r.

Wyszczególnienie	Zasoby mieszkaniowe		
	ogółem	Izby	Powierzchnia w m ²
Polska	12595891	46342039	866322277
Województwo	450703	1663073	29050922
Powiat Kętrzyński	22357	79383	1326440
Kętrzyn	10172	36304	574585
Giżycko	10770	38981	623568
Bartoszyce	8638	31490	499977
Mragowo	7686	28441	481825

Źródło: www.stat.gov.pl

Najwięcej mieszkań w Kętrzynie należy do Spółdzielni Mieszkaniowej „Pionier”, które stanowią 51% zasobów ogółem, natomiast Gmina Miejska

Kętrzyn jest w posiadaniu 18,28% lokali. Pozostałe podmioty stanowią 30,72% ogółu.

Tabela 21

**Mieszkania według rodzaju podmiotów będących ich właścicielami
(31.12.2003r.)**

Podmiot	Liczba mieszkań	Powierzchnia w m ²
Ilość lokali ogółem	10172	574585
Spółdzielnia Mieszkaniowa „Pionier” w Kętrzynie	5167	250793
Ilość lokali ogółem Gmina Miejska Kętrzyn	1860	89557
Spółdzielnia Mieszkaniowa „Budowlanych” w Giżycku	67	3482
KTBS sp. z o.o. w Kętrzynie	199	9779
Pozostałe podmioty	2879	220974

Najwyższym wskaźnikiem spośród analizowanych miast charakteryzuje się Mrągowo, na terenie którego na jednego mieszkańca przypada 21,95 m² powierzchni użytkowej. Najniższy wskaźnik posiadają Bartoszyce (19,34 m²).

Tabela 22

Zasoby mieszkaniowe przypadające na 1 mieszkańca 31.12.2003r.

Wyszczególnienie	Zasoby mieszkaniowe		
	ogółem	Izby	Powierzchnia w m ²
	na 1 mieszkańca		
Polska	0,33	1,21	22,68
Województwo	0,31	1,16	20,27
Powiat Kętrzyński	0,33	1,16	19,42
Kętrzyn	0,35	1,26	20,03
Giżycko	0,36	1,31	20,93
Bartoszyce	0,33	1,22	19,34
Mrągowo	0,35	1,29	21,95

Źródło: www.stat.gov.pl

W celu wskazania aktualnych tendencji związanych ze skalą i rodzajem realizowanych obiektów, wszystkie dane przeliczone zostały na 1000 mieszkańców.

Tabela 23**Liczba mieszkań i ich powierzchnia oddana do użytku w roku 2003**

Wyszczególnienie	Mieszkania oddane do użytku w roku 2003		
	Ogółem	Izby	Powierzchnia w m ²
Polska	162686	785453	18838485
Województwo	5180	23173	536989
Powiat Kętrzyński	78	377	9078
Kętrzyn	110	472	8427
Giżycko	52	209	4416
Bartoszyce	93	317	6980
Mragowo	89	375	8480

Źródło: www.stat.gov.pl

Liczba oddanych mieszkań na terenie Kętrzyna przypadająca na 1000 mieszkańców kształtowała się na poziomie (3,83) i była wyższa od średniej dla innych miast (za wyjątkiem Mragowa). Tymczasem średnia dla kraju wynosiła (4,26). Wysoki wskaźnik mieszkań oddanych na obszarze Kętrzyna może informować między innymi o dalszych planach inwestycyjnych osób mieszkających na danym terenie oraz braku obostrzeń przy wydawaniu pozwoleń na budowę.

Tabela 24**Liczba mieszkań i ich powierzchnia oddana do użytku w roku 2003
- na 1000 mieszkańców**

Wyszczególnienie	Mieszkania oddane do użytku w roku 2003		
	Ogółem	Izby	Powierzchnia w m ²
	na 1000 mieszkańców		
Polska	4,26	20,56	493,22
Województwo	3,61	16,17	374,62
Powiat Kętrzyński	1,14	5,52	132,88
Kętrzyn	3,83	16,45	293,77
Giżycko	1,74	7,01	148,22
Bartoszyce	3,59	12,26	270,02
Mragowo	4,05	17,09	386,40

Źródło: www.stat.gov.pl

Budynki mieszkalne oddane do użytku w 2003 r.:

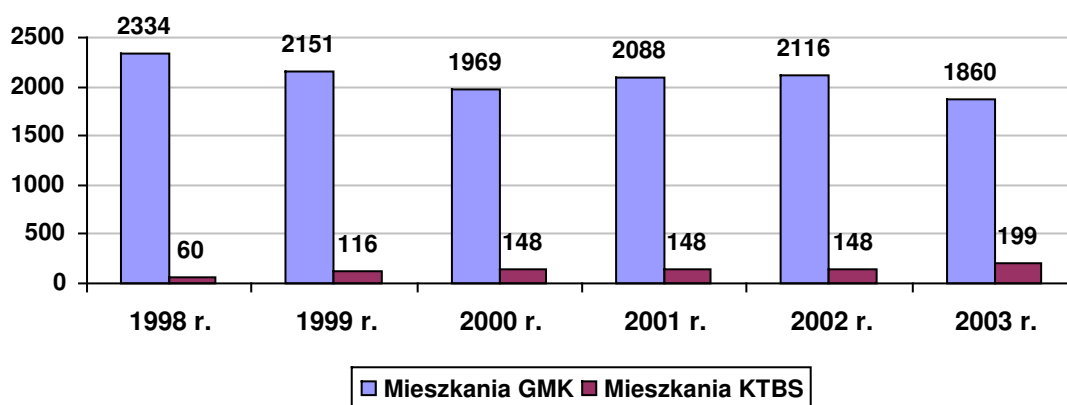
- Ogółem budynki mieszkalne – 37 szt.
- Indywidualne budynki mieszkalne – 36 szt.
- Mieszkania oddane do użytku w 2003 r.:

- Społeczne czynszowe – 52 (192 izby)
- Przeznaczone na sprzedaż lub wynajem – 19 (69 izb)
- Indywidualne – 39 (211 izb)

Gmina Miejska Kętrzyn posiada w swoich zasobach 1855 mieszkań komunalnych o łącznej powierzchni użytkowej wynoszącej 89 557 m². Wspomniane mieszkania znajdują się w 264 budynkach. Spośród budynków należących do wspólnot mieszkaniowych 196 (1250 mieszkań) jest z udziałem gminy, natomiast 14 (91 mieszkań) nie stanowi udziału gminy. Zapotrzebowanie na mieszkania jest duże, w chwili obecnej o lokale ubiegają się 93 (kwalifikowane) rodziny mieszkające w złych warunkach lokalowych lub rodzinnych.

Wykres 17

Zasoby mieszkaniowe stanowiące własność Gminy Miejskiej Kętrzyn i KTBS sp. z o.o. w Kętrzynie, mieszkania ogółem w latach 1998-2003



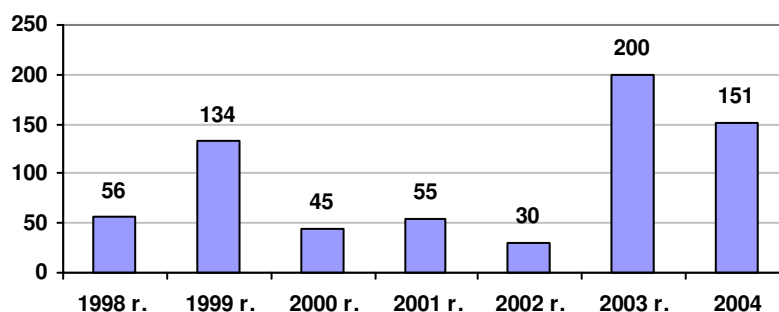
Źródło: Urząd Miasta Kętrzyn

Gmina Miejska Kętrzyn sprzedaje swoje lokale dla najemców. Ilość sprzedanych mieszkań w poszczególnych latach przedstawia poniższy wykres.

W ostatnich czterech latach rozkwaterowano z powodu dekapitalizacji 22 mieszkania będące własnością Gminy Miejskiej Kętrzyn.

Wykres 18

Liczba mieszkań sprzedanych przez GMK w latach 1998 – 2004



Źródło: dane Urzędu Miasta Kętrzyn

Tabela 25

Lata budowy obiektów mieszkalnych należących do Gminy Miasta Kętrzyn w roku 2003

Budynki wybudowane w latach :	Liczba budynków	Liczba mieszkań
Do 1918	177	1139
1918 - 1945	33	183
1946 - 1969	22	227
1970 - 2003	32	311
Ogółem	264	1860

Źródło: dane Urzędu Miasta Kętrzyn

Tabela 26

Remonty i modernizacja mieszkań w budynkach mieszkalnych stanowiących własność Gminy Miejskiej Kętrzyn w roku 2003

Wyszczególnienie	Liczba mieszkań	
	Ogółem	W tym mieszkań, których remont bezpośrednio dotyczył
W budynkach wyremontowanych		
Remonty kapitalne	5	5
Roboty remontowe	wymiana instalacji i remont dachu	72
	wymiana instalacji	40
	remont dachu	32
W budynkach po modernizacji		
Instalacje nowo doprowadzone - centralne ogrzewanie	5	5
Zasoby, do których doprowadzono nowe instalacje	5	5
Ocieplenie budynków	48	16

Źródło: dane Urzędu Miasta Kętrzyn

W grudniu 1996 r. zostało powołane do życia Kętrzyńskie Towarzystwo Budownictwa Społecznego Sp. z o.o. w Kętrzynie. Aktualnie zasoby mieszkaniowe tej spółki obejmują 6 budynków mieszkalnych, 199 lokali o ogólnej powierzchni użytkowej 9779,87 m².

3.6. Identyfikacja problemów

Analiza obszarów problemowych z szeroko rozumianej sfery społeczno-gospodarczej, pozwoliła wygenerować listę najistotniejszych z punktu widzenia społeczności lokalnej zadań i projektów, których realizacja winna doprowadzić do dynamizowania rozwoju społeczno-gospodarczego miasta Kętrzyn.

OCHRONA ŚRODOWISKA	
Potrzeby	Zagrożenia
<ul style="list-style-type: none"> -uzbrojenie miasta w sieci techniczne, -uzbrojenie kanalizacji deszczowej instalacje podczyszczające, -eliminacja „dzikich „zrzutów zanieczyszczeń, -wykorzystanie doliny rz. Guber dla celów rekreacyjnych i edukacyjnych, -wykonanie oznakowania rozlewiska i pomników, -wytyczenie i oznakowanie ścieżek dydaktycznych m.in. na rozlewisku, -modernizacja grobli i zastawek na rozlewisku, -budowa schroniska dla zwierząt we współpracy z okolicznymi gminami, schroniska lub znalezienie satysfakcjonującego, innego rozwiązania problemu opieki nad zwierzętami bezpańskimi, -rozbudowa systemów alternatywnych dla komunikacji w mieście – m.in. organizowanie ścieżek rowerowych do i po najbardziej atrakcyjnych terenach w mieście oraz wyprowadzających ruch w innych kierunkach (poza miasto), - edukacja ekologiczna społeczeństwa ze szczególnym uwzględnieniem dzieci i młodzieży, -propagowanie zasady zrównoważonego rozwoju. 	<ul style="list-style-type: none"> -przeciążenia oczyszczalni ścieków niekontrolowanym dopływem wód opadowych oraz roztopowych obniżają skuteczność-oczyszczania i zagrażają odbiornikowi, -gwałtowny postęp procesów sukcesji oraz rozwój drapieżnictwa zagraża pierwotnemu składowi flory i fauny na rozlewisku, -brak programu i skutecznych działań w zakresie ograniczania populacji bezpańskich zwierząt będzie znacznym obciążeniem dla budżetu i potencjalnym zagrożeniem epizootycznym w mieście, -stan taboru eksploatowanego przez KKM i innych przewoźników zbiorowych może stanowić-uciążliwość dla środowiska, -zanieczyszczenie miasta (emisja spalin) wynikające ze skoncentrowanego ruchu samochodowego, -niekontrolowany rozwój gospodarczy, który nie przestrzega zasady zrównoważonego rozwoju.

CIEPŁOWNICTWO	
<ul style="list-style-type: none"> -modernizacja kotłowni, uzyskanie pozwolenia na korzystanie ze środowiska, 	<ul style="list-style-type: none"> -kotłownie opalane miałem węglowym są potencjalnym źródłem zanieczyszczenia powietrza atmosferycznego, -znaczna ilość palenisk domowych opalanych niekontrolowanymi materiałami stanowi odczuwalną uciążliwość w okresie grzewczym

DROGI GMINNE	
Potrzeby	Zagrożenia
<ul style="list-style-type: none"> - budowa obwodnic w mieście 	
<ul style="list-style-type: none"> -przebudowa i modernizacja istniejących dróg w celu poprawy bezpieczeństwa publicznego, -budowa dróg gminnych m.in. Norwida, Kochanowskiego, Tuwima (w obszarach intensywnej zabudowy mieszkaniowej jednorodzinnej) -modernizacja chodników i wytyczenie ścieżek rowerowych, -zwiększenie ilości miejsc postojowych i parkingowych, -zagospodarowanie zieleni wysokiej w pasach drogowych (wycinki sanitarne i odnowa nasadzeń w miejscach nie stwarzających zagrożenia publicznego) 	<ul style="list-style-type: none"> -brak alternatywnych dróg wyjazdu z osiedla mieszkaniowego za ul. Chrobrego, -brak alternatywy dla drogi wyjazdowej w kierunku Mrągowa, -skumulowanie ruchu w centralnej części miasta – zagrożenie dla zabytkowych budynków

GAZOWNICTWO	
-modernizacja i przebudowa sieci i przyłączy gazowych, -rozbudowa sieci w kwartałach przeznaczonych pod zabudowę mieszkaniową i in.	
ENERGETYKA	
Potrzeby	Zagrożenia
-rozbudowa sieci oświetlenia ulicznego, -opracowanie programu zaopatrzenia w energię	- akty wandalizmu dotyczące mienia komunalnego
GOSPODARKA WODNA	
-uzbrojenie miasta w kwartale ulic Sikorskiego-W.Polskiego-Koło-brzeskiej-Miejskiej, -uzbrojenie miasta w rejonie Klonowa Poznańska, -uzbrojenie ul. Cukrowniczej, -uzbrojenie miasta w rejonie ulic Sikorskiego Górna-Rynkowa, -przebudowa sieci w ul. Sportowej, -przebudowa przyłączenia wodociągowego w ul. Kasprowicza, -modernizacja przyłączenia w ul. Ogrodowej, -modernizacja SUW „Zachód” w Jeżewie (filtry, zbiornik wód popłucznych, sterownia, monitoring), -modernizacja SUW „Wschód” w Karolewie (dokumentacja: węzeł uzdatniania, pompownie, sterownia, monitoring),	-awaryjność sieci prowadzi do obniżenia parametrów wody dostarczanej odbiorcom, -zmienia się jakość wody w wyniku korozji instalacji wodociągowych,
GOSPODARKA ŚCIEKOWA	
<u>dot. kanalizacji sanitarnej:</u> -uzbrojenie miasta w rejonie ulic Sikorskiego Górna-Rynkowa, -uzbrojenie miasta w kwartale ulic Sikorskiego-W.Polskiego-Koło-brzeskiej-Miejskiej, -uzbrojenie miasta w rejonie Klonowa Poznańska, -uzbrojenie ul. Cukrowniczej, -uzbrojenie ulic Żeromskiego-Broniewskiego Kołłątaja, <u>dot. kanalizacji deszczowej:</u> -modernizacja kolektora deszczowego E, -uzbrojenie miasta w rejonie ulic Sikorskiego Górna-Rynkowa, -uzbrojenie miasta w kwartale ulic Sikorskiego W.Polskiego-Koło-brzeskiej-Miejskiej, -uzbrojenie miasta w rejonie Klonowa Poznańska, -uzbrojenie ul. Cukrowniczej, -uzbrojenie ulic Żeromskiego-Broniewskiego Kołłątaja, -uzbrojenie placu przy ul. Kajki z jednoczesnym ujęciem i wyprowadzeniem wód opadowych ze studni przy Pl. Piłsudskiego (róg Kajki/ Piłsudskiego/Kopernika), -wykonanie pełnej i szczegółowej inwentaryzacji sieci,	-awaryjność sieci prowadzi do obniżenia jakości świadczonych usług,

<p>-wykonanie operatów wodno-prawnych i uzyskanie pozwoleń na eksploatację (pozwolenia wodnoprawne), <u>dot. oczyszczalni:</u> -remont budynku kratowni, budynku stacji odwadniania osadu, -modernizacja i wymiana systemów przetłaczania ciśnieniowego ścieków i osadów, -budowa instalacji technologicznych zagospodarowania osadów ściekowych, -wymiana systemu napowietrzania ścieków.</p>	
GOSPODARKA ODPADOWA	
Potrzeby	Zagrożenia
<p>-rekultywacja aktualnie eksploatowanej kwatery w Pudwągach, -współuczestnictwo w systemowym rozwiązaniu gospodarki odpadowej w obrębie powiatu – budowa/modernizacja składowiska lub budowa sortowni i stacji przeładunkowej w przypadku przystąpienia do związku międzypowiatowego i lokalizacji składowiska w dalszej odległości od miasta, -rozbudowa systemu selektywnej zbiórki odpadów – zakupy sprzętowe i in. w celu uzyskania wskaźników odzysku surowców określonych ustawą i programami krajowymi, -edukacja ekologiczna podnosząca świadomość- mieszkańców w zakresie gospodarki odpadami, -opracowanie programów usunięcia azbestu i PCB, -budowa systemu zbiórki odpadów niebezpiecznych i problemowych</p>	<p>-,dzikie” składowiska odpadów budowlanych i ziemi wydobytej z wykopów, -osiągnięcie limitów odzyskiwanych i zagospodarowywanych odpadów – wyznaczonych w ustawach i rozporządzeniach szczegółowych, -konieczność- uregulowania gospodarki odpadowej w myśl nowych przepisów, -niekontolowana i niezgodna z przepisami gospodarka odpadami niebezpiecznymi prowadzona przez posiadaczy odpadów.</p>
NIERUCHOMOŚCI	
<p>-budowa lub inna forma pozyskania tanich lokali mieszkalnych, -pozyskanie lokali socjalnych, - pozyskanie lokali komunalnych -zapewnienie miejsc noclegowych bezdomnym, - znaczna potrzeba małych mieszkań dla osób starszych i samotnych, - duże zapotrzebowanie na mieszkania KTBS, -przygotowanie nowych terenów pod zabudowę mieszkaniową, usługową i potencjalny przemysł, -rozbudowa cmentarza komunalnego na Nowej Wsi – parkingi, oświetlenie, kaplica, wytyczenie nowych kwater i in. oraz prace konserwacyjno remontowe na cmentarzu przy ul. Cmentarnej – bramy, nawierzchnie ścieżek, sieć-wodociągowa, -tworzenie miejsc rekreacyjnych i wypoczynkowych z obiektami małej architektury,</p>	<p>-nie racjonalna polityka czynszowa może stać się przyczyną obciążenia budżetu gminy (dotacje do remontów a nawet bieżącego utrzymania zasobu), -brak instrumentów przyciągających inwestorów zewnętrznych, -fizyczna likwidacja majątku byłych dużych zakładów (przysłowiowe cięcie na żyłki) -większość lokali będących w posiadaniu Gminy Miejskiej Kętrzyn wybudowano przed rokiem 1918, są więc zdekapitalizowane i wymagają dużych nakładów na remonty i modernizację.</p>

4. Dziedzictwo kulturowe miasta Kętrzyn

Miasto Kętrzyn to prawie 650 lat zadokumentowanej historii. Historia miasta i jego rozwój ściśle związane są z historią regionu, ale także z warunkami środowiska naturalnego. Specyficzne położenie miasta na wzgórzach pomiędzy doliną rzeki Guber a pasmem bagien, miało zawsze wpływ na rozwój przestrzenny miasta. Jest także ciekawym urozmaiceniem krajobrazu miasta.

Układ przestrzenny dzisiejszego Kętrzyna zachowuje historyczne ślady rozwoju przestrzeni miejskiej.

Widoczne są historyczne strefy rozwoju miasta:

1. Strefa starego miasta
2. Strefa XIX wiecznej zabudowy miejskiej:
 - A/ odcinek od murów miejskich do placu Piłsudskiego
 - B/ Plac Piłsudskiego
 - C/ ulica Sikorskiego od placu Piłsudskiego w stronę koszar artylerii
3. Strefa z przewagą zabudowy przemysłowo – gospodarczej:
 - A/ Browar
 - B/ Zakłady Zbożowe
 - C/ Cukrownia
 - D/ Drożdżownia
 - E/ magazyny przy ul. Dworcowej łącznie z dworcem kolejowym
 - F/ Stado Ogierów - ale także do grupy następnej
4. Strefy wydzielonej zieleni z architekturą przedmieść.

Stare miasto

Bardzo wyraźnie widoczny obręb starego miasta ze względu na zachowane mury miejskie. Znana również dokumentacja ikonograficzna umożliwiająca rekonstrukcję starego miasta w różnych okresach czasu. Zachowany układ ulic wywodzący się ze średniowiecznego podziału gruntów. Zachowane pojedyncze elementy zabudowy m.in. przy ulicach Zjazdowej, Gałczyńskiego, Struga. Najbardziej cennymi obiektami tej strefy są: kościół św. Jerzego; św. Jana; Zamek; budynek Gimnazjum Księcia Albrechta Hohenzolerna; mury miejskie; pojedyncze kamienice i ich fundamenty; brukowane nawierzchnie ulic /ul. Zjazdowa, plac Zamkowy/.

Zespół starego miasta należy traktować jako całość przy rozwoju przestrzennym, przy planowaniu zabudowy, rozwiązań komunikacyjnych i zieleni. W miarę możliwości rewitalizacja terenu łącznie z zielenią. Udostępnienie pasaży, stworzenie ciągu pieszego łącznie z kościołem św. Jerzego, zamkiem, murami miejskimi i z przejściami: 1. nad rzekę Guber; 2. do miasta szlakiem dawnej Bramy Królewieckiej; 3. do zamku i dalej bramą na przemieście Wola w kierunku do dworca i na Mrągowo. Mimo ogromnych zniszczeń starego miasta w 1945 roku i jego niefortunnej odbudowy, ta strefa ma nadal ogromne walory historyczne i może stanowić podstawę do atrakcyjnego zagospodarowania przestrzeni z uwzględnieniem kwestii społecznych, gospodarczych i turystycznych. Konieczne jest opracowanie programu rewitalizacji obszaru starego miasta.

Zabudowa miejska

Ciąg kamienic wzdłuż głównego traktu miasta wiodącego od bramy królewieckiej przez tereny przedmieść królewieckiego i chłopskiego.

A/ Odcinek od dawnej bramy królewieckiej do obecnego kościoła św. Katarzyny to teren przedmieścia królewieckiego. Jest to obecnie najstarszy w mieście fragment zabudowy miejskiej poza obrębem starego miasta, wyznaczony w planie zabudowy z 1769 roku. Zachowany jest ciąg kamienic z początku XIX wieku, a wygląd ich poświadczony jest w znanej ikonografii z tego okresu.

W tej strefie najcenniejszym, chociaż nie najstarszym obiektem jest budynek Łoży Masońskiej, wybudowany w obrębie dawnej fosy. Na uwagę zasługuje również przyległy kwartał ulic Rybnej i Lanca; kościół św. Katarzyny.

B/ Dawne przedmieście chłopskie, czyli obecnie Plac Piłsudskiego pełniący funkcje głównego placu miejskiego od przeszło 100 lat. Przedzielony główna arterią komunikacyjną miasta na dwie części stanowiące w układzie przestrzennym całość.

C/ Zachowany ciąg kamienic z końca XIX i początku XX wieku wzdłuż obecnej ulicy Sikorskiego aż do skrzyżowania z ulicą Żeromskiego. Jest część miasta rozbudowująca się w stronę koszar piechoty. Rozwój tej części miasta związany jest z budową koszar dla nowo sprowadzonego do miasta regimentu grenadierów w końcu XIX wieku. Jest to ciąg dobrze zachowanych kamienic secesyjnych.

"Kętrzyn miastem żywej historii" to określa wartość omawianej strefy architektury miejskiej. Udokumentowany historycznie rozwój tej części miasta od XIV z zachowaniem widocznego do dzisiaj planu rozwoju przestrzennego jest ogromnym walorem do wielokierunkowego wykorzystania. Podniesienia estetyki miasta, jego atrakcyjności w sferze gospodarczej, społecznej i turystycznej. Istnieje konieczność restauracji istniejących obiektów i traktowanie ich jako jednego zespołu w układzie przestrzennym tego udokumentowanego historycznie odcinka miasta. Zachowanie i atrakcyjne uwypuklenie krajobrazu kulturowego z pełną akceptacją współczesności i potrzeb życia codziennego.

Strefa z przewagą zabudowy przemysłowo - gospodarczej

Usytuowana w południowo - wschodniej części miasta, związana głównie z gruntami dawnej domeny królewskiej wykupywanymi przez miasto oraz z rozbudową kolei w II połowie XIX wieku.

Duża ilość obiektów tego typu w naszym mieście świadczy o sile gospodarczej miasta w końcu XIX i pocz. XX wieku. Wymienione obiekty przemysłowe pod względem architektonicznym przedstawiają dużą wartość. Są również wkomponowane w układ przestrzenny miasta. Powinny również zostać wpisane do rejestru zabytków i w ten sposób chronione przed bezmyślną dewastacją i rozbiórką.

Obszary zabudowy przemysłowej, na wzór wielkich miast np. Łódź, mogą być wykorzystywane według współczesnych potrzeb. Kętrzyn jako nieliczne miasto na terenie północno - wschodniej Polski posiada tak dużą ilością nie użytkowanych już obiektów przemysłowych.

Fragmenty wydzielonej zieleni z architekturą przedmieść

A/ Dolina rzeki Guber.

B/ Tereny wokół jeziora miejskiego z przedłużeniem na użytek ekologiczny, w tym Stado Ogierów, Szpital, itp.

C/ Kompleksy zabudowy typu willowego- ul. Limanowskiego, Kasprowicza, Żeromskiego, Jagiełły, Chrobrego, osiedle mieszkaniowe Stada Ogierów.

W miarę możliwości należy zachować dotychczasowy charakter tych osiedli, możliwość rozbudowy sfery turystycznej dla indywidualnych turystów. Stworzenie miejsc rekreacji.

4.1. Problemy z zakresu dziedzictwa kulturowego

Zagrożenia w zakresie „Stare miasto”:

- struktury społeczne,
- brak świadomości mieszkańców starego miasta o wyjątkowości tego miejsca,
- brak rozpoznania archeologicznego terenu; inwentaryzacji; opracowań historyczno-architektonicznych,
- duże nakłady finansowe na opracowanie koniecznej dokumentacji oraz program rewitalizacji.

Zagrożenia w zakresie: „Zabudowa miejska”:

- struktura społeczna,
- brak dokumentacji architektonicznej,
- brak wpisu do rejestru zabytków kamienic z nieruchomościami,
- brak nowoczesnego planu rozwoju przestrzennego tego fragmentu miasta, który uwzględniałby istniejący układ przestrzenny i krajobraz kulturowy miejsca,
- brak finansów na przeprowadzenie koniecznych prac dokumentacyjnych i restauracyjnych.

Zagrożenia w zakresie: „Strefa z przewagą zabudowy przemysłowo – gospodarczej”:

- struktura społeczna, obiekty w większości są własnością spółek z poza naszego terenu i traktują posiadany majątek tylko i wyłącznie w sferze własnego biznesu. Brak możliwości adaptacji i zmiany funkcji obiektów ze względów społecznych / m.in. brak świadomości/ oraz ze względów finansowych,
- brak dokumentacji historyczno – architektonicznej.

Zagrożenia w zakresie: „Fragmenty wydzielonej zieleni z architekturą przedmieść”:

- nowoczesna architektura niezgodna z krajobrazem kulturowym miejsca.

4.2. Zasoby kultury w mieście

Na terenie miasta funkcjonują następujące instytucje i placówki kultury: Centrum Kultury „Zamek”, Muzeum im. Wojciecha Kętrzyńskiego, Miejska Biblioteka Publiczna im. Wojciecha Kętrzyńskiego z dwiema filiami, filia Wojewódzkiej Biblioteki Pedagogicznej w Olsztynie, Państwowa Szkoła Muzyczna I stopnia, Prywatna Szkoła Muzyczna „Yamaha”, Ośrodek Pracy Pozaszkolnej „Baszta”, Prywatne Szkoły Języków Obcych, prywatne galerie sztuki „Mazurski Ogród Sztuki”.

W Kętrzynie wydawane są trzy gazety lokalne i dwa biuletyny. Funkcjonuje Kętrzyńska Telewizja Kablowa administrowana przez Multimedia Polska, która dostarcza także łącza internetowe do mieszkań.

Na niwie kultury działają stowarzyszenia kulturalne, oświatowe, oraz 4 parafie rzymsko - katolickie, parafia prawosławna, greko - katolicka, ewangelicko - augsburska.

W Kętrzynie działa min. Towarzystwo Miłośników Kętrzyna, Towarzystwo Miłośników Ziemi Kętrzyńskiej im. Zofii Licharewej i Forum Inicjatyw Lokalnych.

Znaczącą rolę w mieście odgrywa Centrum Szkolenia Straży Granicznej i Warmińsko - Mazurski Oddział Straży Granicznej, które posiadają wysoce wykwalifikowaną kadre funkcjonariuszy i pracowników naukowych. Ciekawe inicjatywy kulturalne wypływają z jednostek Komendy Powiatowej Straży Pożarnej i Powiatowej Komendy Policji. Jednostki te są zawsze otwarte na zapotrzebowania płynące ze środowiska lokalnego.

Działalność merytoryczna Centrum Kultury „Zamek”

Centrum Kultury „Zamek” w Kętrzynie jest spadkobiercą tradycji Kętrzyńskiego Domu Kultury (1950). Zostało powołane uchwałą Rady Miejskiej w 2003r.

Struktura organizacyjna Centrum składa się: z Pracowni Edukacji Kulturalnej; Pracowni Animacji Społeczno - Kulturalnej; Punktu Informacji Turystycznej i Promocji Miasta; Kina „Gwiazda”.

Celem działania Centrum jest wielokierunkowa działalność rozwijająca i zaspokajająca potrzeby społeczności lokalnej i odwiedzających miasto turystów w zakresie kultury. Charakter prowadzonych zajęć jest otwarty na zapotrzebowanie społeczności lokalnej. Centrum jest ośrodkiem edukacji pozaszkolnej i działalności wolnoczasowej i rekreacyjnej. Edukacja prowadzona jest na niwie kontaktu ze sztuką w zakresie muzyki, plastyki, tańca, żywego słowa, filmu, fotografii. Funkcjonują grupy nieformalne, hobbystyczne, kolekcjonerów itp. W różnych formach działalności kulturalnej Centrum skupia się tygodniowo około 500 osób - głównie dzieci i młodzieży. W okresie wiosna - jesień w Kętrzynie organizowanych jest wiele ogólnodostępnych imprez masowych. Miasto odwiedzają teatry, goszczą artyści i ludzie ze świata nauki z Polski i zagranicy. Odbywają się konferencje naukowe.

Cykliczne imprezy kulturalne

Do ciekawych imprez, które na trwałe wpisały się do tradycji i kalendarza kulturalnego miasta należy zaliczyć: Wielką Orkiestrę Świątecznej Pomocy, spotkania z twórczością polskich zespołów na Litwie - „Kaziuki - Wilniuki”, wybory - „Miss Ziemi Kętrzyńskiej”, Jarmark i Regionalna Wystawa Rękodzieła Artystycznego i Ludowego - „Po Warmińsko - Mazurskiej Ziemi”, Przegląd Zespołów Rockowych - „Konfrontacje Muzyczne”, Wojewódzki Przegląd Zespołów Tańca Współczesnego o Puchar Burmistrza Miasta Kętrzyn, „Kętrzyńskie Lato”, Międzynarodowy Turniej Tańca o Puchar Burmistrzów Miasta Wesel i Miasta Kętrzyn, Przegląd Twórczości Artystycznej Mniejszości

Ukraińskiej - „Z Malowanej Skrzyni”, Przegląd Aktywności Kulturalnej Osób Niepełnosprawnych „Tan”, Ogólnopolski Konkurs Fotograficzny „Pejzaż Polski”, Ogólnopolski Turniej Brydża Sportowego - „Mazurski”, Ogólnopolski Festiwal Szachowy i wiele innych.

Baza materialna Centrum Kultury „Zamek”

Bazę materialną Centrum Kultury „Zamek” w Kętrzynie stanowią administrowane budynki stanowiące własność Gminy Miejskiej Kętrzyn: Zamek przy Placu Zamkowym 1 i Kino „Gwiazda” przy ul. Gen. Władysława Sikorskiego 24A.

a/ Zamek

XIV wieczna budowla obronna została odbudowana i udostępniona społeczeństwu Kętrzyna - po zniszczeniach II Wojny Światowej - w roku 1964. W zamku mieszczą się następujące instytucje kultury: Centrum Kultury „Zamek”, Muzeum im. W. Kętrzyńskiego i Miejska Biblioteka Publiczna im. W. Kętrzyńskiego.

Budynek i jego otoczenie wymaga gruntownego remontu, potrzebny jest remont dziedzińca zamkowego w celu przywrócenia charakterystycznego XIV wiecznego wyglądu. W otoczeniu budowli istnieje potrzeba rewaloryzacji murów obronnych.

b) Kino „Gwiazda”

Budynek w chwili obecnej posiada monotematyczny charakter. Praktycznie mogą się w nim odbywać tylko seanse filmowe, na przestarzałym, kinowym sprzęcie technicznym. Ostatni remont w tym obiekcie wykonany był w latach 70-tych XX wieku i nie spełnia oczekiwań społeczności lokalnej. Nadanie wielofunkcyjności obiektu i powiązania z charakterem pobliskiego terenu rekreacyjno – wypoczynkowego (jeziorko miejskie), może stanowić doskonały element nowej funkcji kulturalno – wypoczynkowej. Zmiana charakteru kina na ośrodek wolnoczasowej kreacji, wypoczynku i rozrywki może przyczynić się do tego, że obiekt ten mógłby stać się ośrodkiem kultury ponadregionalnej.

Muzeum

Założycielką dzisiejszego Muzeum im. Wojciecha Kętrzyńskiego była Zofia Licharewa. Pod koniec stycznia 1945 r. przystąpiła ona do zabezpieczania ocalałych w mieście i okolicy zabytków. Z chwilą przejścia władzy w mieście przez polskie władze cywilne, od 15 maja 1945 r., Z. Licharewa jako pracownik Referatu Kultury i Sztuki Starostwa Powiatowego w Rastenburgu zabezpieczała zabytkowe obiekty, głównie kościoły i pałace, na terenie całego powiatu. Znajdujące się w nich zabytki ruchome przywożone były do Rastenburga z myślą zorganizowania tu muzeum o charakterze regionalnym. Zgromadzone zbiory były jednak wywożone do różnych instytucji. W ten sposób wiele wartościowych obiektów związanych z historią miasta i regionu trafiło do odległych nieraz ośrodków. W lutym 1946 r., z inicjatywy

Z. Licharewej, w Kętrzynie (wówczas jeszcze Rastenburg) Powiatowy Oddział Polskiego Towarzystwa Krajoznawczego utworzył Muzeum Krajoznawcze. Siedzibą Muzeum stał się na długie lata budynek dawnego aresztu przy ul. Powstańców Warszawy 1. Do dyspozycji Muzeum pozostawiono 10 pomieszczeń, z których 7 przeznaczonych było na sale wystawowe. Powierzchnia wystawowa liczyła 116 m². W 1948 r. zbiory Muzeum po raz pierwszy zostały udostępnione dla zwiedzających. W 1950 r. Muzeum zostało upaństwowione. Muzeum Państwowe w Kętrzynie merytorycznie podlegało Muzeum Mazurskiemu w Olsztynie. W maju 1967 r. Muzeum przeniesiono do pomieszczeń znajdujących się w odbudowanym zamku krzyżackim. Obecnie Muzeum zajmuje łącznie powierzchnię ok. 1100 m²; powierzchnia sal wystawowych wynosi ok. 640 m². W 1976 r. muzeum kętrzyńskie zostało oddziałem Muzeum Warmii i Mazur w Olsztynie. Jednocześnie nazwano je imieniem patrona miasta - Wojciecha Kętrzyńskiego.

Loża Masońska

Zabytek w neogotyckim stylu powstał w latach 1860-1864. W chwili obecnej jest siedzibą Stowarzyszenia im. Arno Holza dla Porozumienia Polsko – Niemieckiego oraz Centrum Kultury Polsko – Niemieckiej. W budynku funkcjonuje ruch wolontariuszy, działa pracownia internetowa, biblioteka ze zbiorami księgozbioru polsko – niemieckiego. Siedzibę ma również koordynator do spraw profilaktyki i rozwiązywania problemów alkoholowych. W tym miejscu odbywają się także konferencje, sympozja itp. Młodzież pod kierunkiem młodej kadry nauczycielskiej uczy się języków obcych.

Miejska Biblioteka Publiczna w Kętrzynie

Miejska Biblioteka Publiczna im. Wojciecha Kętrzyńskiego mieści się w XVI wiecznym zamku. Zajmuje powierzchnię o łącznej powierzchni 657 m². Sieć biblioteczną w mieści tworzą filie biblioteczne, tj. :

- Filia Biblioteczna Nr 2 „Ilona” ul. Wojska Polskiego 2
- Filia Biblioteczna Nr 3 ul. Łokietka 29

Biblioteki oferują swoje usługi w zakresie:

- udostępniania książek i czasopism do domu i na miejscu,
- wypożyczania tzw. „książek mówionych” (taśmy z nagraniami utworów literackich) dla osób z wadami wzroku i niewidomych,
- udzielania wszelkich informacji z zakresu posiadanych zbiorów,
- prenumerowania czasopism dla dzieci, młodzieży i dorosłych, czasopism popularno-naukowych,
- pomagania w zbieraniu informacji potrzebnych do nauki w szkole, pogłębianiu wiedzy zawodowej, w doborze literatury niezbędnej do studiów i pracy naukowej,
- realizowania zamówienia międzybiblioteczne w ramach których można skorzystać ze zbiorów każdej placówki krajowej sieci bibliotecznej,
- prowadzenia usług kserograficznych,
- umożliwiania dostępu do Internetu.

Zbiory biblioteczne

Miejska Biblioteka w Kętrzynie gromadzi i udostępnia zbiory ze wszystkich dziedzin wiedzy.

Tabela 27**Zbiory biblioteczne**

2002 r.	2003 r.	2004r.
90.362 jed. ewid.	89.836 jed. ewid.	89.820 jed.

Źródło: Dane Miejskiej Biblioteki Publicznej w Kętrzynie

Biblioteka posiada 58.158 woluminów natomiast placówki filialne posiadają 31.662 woluminów.

Zrąb księgozbioru stanowi:

- literatura piękna dla dzieci i młodzieży 15.858 wol.
- literatura piękna dla dorosłych 33.696 wol.
- literatura popularno-naukowa 39.533 wol.

Biblioteka posiada:

- wydawnictwa zwarte (książki) 89.087 wol.
- czasopisma oprawne 733 wol.
- zbiory specjalne 1.158 jed. ewid.
w tym audiowizualne 623 jed. ewid.

W przygotowaniu komputerowa baza zbiorów bibliotecznych i elektroniczna Bibliografia Regionalna.

Formy popularyzacji czytelnictwa:

1. Formy zespołowe:
 - lekcje biblioteczne
 - akcje głośnego czytania,
 - wycieczki do bibliotek
 - konkursy
 - zabawy literackie, krzyżówki
 - projekcje filmów
 - imprezy słowno-muzyczne
 - prelekcje
 - wieczory literackie, małe formy teatralne (inscenizacje)
2. Formy pogładowe:
 - przeglądy nowości
 - wystawy tematyczne (okolicznościowe i rocznicowe)
 - plakaty
 - ulotki
3. Formy indywidualne:
 - korzystanie z Internetu

Czytelnicy i wypożyczenia w mieście

Tabela 28**Wypożyczenia w mieście**

Wyszczególnienie	2002 r. na zewnątrz	2002 r. na miejscu	2003 r. na zewnątrz	2003 r. na miejscu	2004r. na zewnątrz	2004r. na miejscu
Książki	118.288 wol.	23.264	110.952	21.371	112.565	32.656
Czasopisma	13.564	21.033	9.529	15.548	6.419	11.828

Źródło: Dane Miejskiej Biblioteki Publicznej w Kętrzynie

Tabela 29**Ilość czytelników w MBP razem z filiami**

2002 r.	2003 r.	2004r.
6330 czytelników	6350 czytelników	5946 czytelników

Źródło: Dane Miejskiej Biblioteki Publicznej w Kętrzynie

Tabela 30**Struktura zakupu książek**

Rok	Ilość	Wartość
2002 r.	358 wol.	8.744,86
2003 r.	99 wol.	4.274,46
2004r.	418 wol.	11.912,00

Źródło: Dane Miejskiej Biblioteki Publicznej w Kętrzynie

W celu zapewnienia czytelnikom stałej oferty nowych materiałów konieczne jest gromadzenie zbiorów w sposób ciągły. Biblioteki publiczne powinny oferować szeroką gamę materiałów w różnej postaci, w ilości niezbędnej do zaspokajania potrzeb i zainteresowań społeczności.

W środowisku, w którym funkcjonują biblioteki zachodzą z dnia na dzień różnorodne zmiany. Pojawiają się nowe grupy użytkowników, nowe zawody i kierunki studiów. Przeobrażają się instytucje, upowszechniają się nowe technologie, więc w zmieniającym otoczeniu musi nastąpić również transformacja biblioteki. W celu rozszerzenia usług, MBP w Kętrzynie powołała Punkt Informacji Europejskiej.

W ciągu ostatnich czterech lat dokonano komputeryzacji biblioteki. MBP posiada 7 komputerów i 1 kserokopiarke w następujących działach:

- Dział Gromadzenia i Opracowania Zbiorów – 1 komputer
- Czytelnia dla Dorosłych – 5 komputerów, 1 kserokopiarka
- Czytelnia dla Dzieci – 1 komputer

Zadania programowe i zapotrzebowania społeczne na niwie kultury

Kętrzyn ma wiele zachowanych elementów dziedzictwa narodowego. Zachował się - wyznaczony przez minione pokolenia - XVIII-wieczny układ przestrzenny miasta. Ocalało wiele budowli z tamtego okresu.

Odwołując się do lat minionych, istnieje potrzeba wzmocnienia więzi i aktywności na niwie kształtowania, kultywowania tradycji narodowej i regionalnej, uatrakcyjnienia funkcjonowania obiektów zabytkowych poprzez formy nawiązujące do czasów okresu średniowiecza. Nauka technik i zdobycie wiedzy o ginących zawodach artystycznych (rzeźba, malarstwo, tkactwo,

kowalstwo, hafciarstwo i koronkarstwo itp.) może stanowić szansę na samozatrudnienie dla wielu mieszkańców.

Ważne jest wzmocnienie współpracy i wymiany międzynarodowej, ze szczególnym uwzględnieniem współpracy nadgranicznej (bliskość Obwodu Kaliningradzkiego / Rosja) i z miastami partnerskimi (Wesel / Niemcy, Złote Hory / Czechy, Włodzimierz Wołyński / Ukraina, Swietłyj / Rosja). Organizacja wspólnych przedsięwzięć, zajęć, szkoleń, wspólnych konferencji, spotkań itp., otworzy szansę na nowe pomysły, do których należy między innymi zorganizowana w 2004 r. Europejska Wiosna Młodości – impreza skupiająca osoby młode z różnych państw Europy, która winna na stałe zagościć w programie kulturalnym miasta.

Elementy kreatywne powinny wytworzyć nowe więzi społeczne, uaktywnić społeczność lokalną i stworzyć szansę nowych rozwiązań na niwie gospodarczo – społecznej czyniąc miasto ośrodkiem kultury ponadlokalnej.

Ważna w tym procesie jest rola komunikacji przez Internet i łatwego dostępu do niego, a także nawiązywanie nowych przyjaźni i wymiana doświadczeń.

Ważnym elementem jest współpraca z organizacjami pozarządowymi, fundacjami i stowarzyszeniami. Innym elementem jest stworzenie wspólnego miejsca (budynku), w których te organizacje mogłyby funkcjonować.

Na terenie miasta brakuje profesjonalnej, zadaszanej sceny do tzw. plenerowych masowych imprez kulturalnych odbywających się w okresie wiosna – jesień.

4.3. Organizacje pozarządowe oraz inne podmioty działające w zakresie działalności pożytku publicznego

Na terenie Gminy Miejskiej Kętrzyn funkcjonuje 68 organizacji pozarządowych o różnym statusie prawnym.

Obszarem aktywności tych organizacji jest przede wszystkim: pomoc społeczna, ochrona zdrowia, edukacja, upowszechnianie kultury i sportu, oświata i wychowanie, sztuka, ochrona dziedzictwa narodowego, krajoznawstwo oraz wypoczynek dzieci i młodzieży, ekologia i ochrona zwierząt, porządek i bezpieczeństwo publiczne oraz przeciwdziałanie patologiom społecznym, wspieranie przedsiębiorczości jak też przygotowanie do funkcjonowania miasta w strukturach Unii Europejskiej.

Działalność organizacji pozarządowych znacząco wpływa na rozwój miasta i jakość życia jego mieszkańców. Wiele dziedzin życia nie mogłoby dziś funkcjonować bez aktywności obywatelskiej. Stwarzają one ramy organizacyjne dla działań powodowanych odruchem serca (pozwalają nam czuć się ludźmi) oraz dla naszej aktywności obywatelskiej (pozwalają nam czuć się obywatelami). Rozwiązują one, bowiem trudne problemy społeczne, zmniejszają napięcia i sytuacje konfliktowe w społeczeństwie.

Wyrazem dążenia Gminy Miejskiej Kętrzyn do szerokiej współpracy z organizacjami pozarządowymi i podmiotami prowadzącymi działalność pożytku publicznego jest „Program Współpracy z organizacjami pozarządowymi oraz z innymi podmiotami działającymi w zakresie działalności pożytku publicznego”.

5. Sport i rekreacja

Kętrzyn w zakresie sportu i rekreacji oferuje szeroką gamę usług, które są skierowane nie tylko do mieszkańców, lecz także do licznie odwiedzających nasze miasto gości. Dzięki istniejącej bazie, atrakcyjnemu położeniu oraz licznym imprezom o charakterze masowym Kętrzyn staje się atrakcyjnym miastem do wypoczynku, rekreacji i uprawiania sportu.

Na rzecz kultury fizycznej w Kętrzynie działa kilkanaście instytucji, klubów i organizacji.

Największym koordynatorem działań związanych z upowszechnianiem sportu i rekreacji jest powstała z dniem 1 stycznia 2005r. jednostka budżetowa miasta Kętrzyn, Miejski Ośrodek Sportu i Rekreacji.

Jednostka prowadzi swoją działalność w oparciu o nowoczesny obiekt Miejskiej Hali Sportowej, kompleks boisk przyległych do tejże hali, stadion oraz korty tenisowe i basen odkryty. Właśnie na kompleksie kortów i basenu odkrytego planowane jest wybudowanie nowoczesnego kompleksu rekreacyjno-sportowego, w skład którego wchodzić będą baseny odkryte, korty tenisowe odkryte i zadaszone oraz centrum fitness wraz z miejscami noclegowymi. W centrum fitness znajdować się będą: sauny, cztery kręgielnie, siłownia, kawiarnia, sala bilardowa z ośmioma stołami oraz pokoje gościnne na 40 miejsc. Właśnie te walory spowodowały podpisanie umowy pomiędzy Polskim Związkiem Bilardowym oraz Warmińsko – Mazurskim Okręgowym Związkiem Tenisowym na utworzenie w Kętrzynie centrum szkolenia młodych bilardzistów i tenisistów oraz miejsca organizacji zgrupowań, zawodów o charakterze ogólnopolskim, a być może nawet europejskim.

Działalność rekreacyjno – sportową prowadzą istniejące w mieście kluby sportowe.

Tabela 31

Stowarzyszenia kultury fizycznej działające w mieście Kętrzyn (aktualizacja 2005)

Nazwa	Rok założenia	Sekcje	Zawodnicy	Kadra szkoleniow	Organizacja zawodów
Uczniowski Klub Sportowy „Zryw”	1995	Piłka nożna, piłka ręczna	60 zawodników	3 trenerów	Ogólnopolski Turniej Piłki Nożnej Chłopców
Uczniowski Klub Sportowy „Jedynka”	1997	Piłka siatkowa	30 zawodników	1 trener	Nie organizuje
Uczniowski Klub Sportowy „Olimp”	2001	Piłka koszykowa, piłka siatkowa, tenis stołowy, piłka nożna, hokej na rolkach, lekkoatletyka	200 zawodników	9 trenerów i instruktorów	Zawody powiatowe, rejonowe i ogólnopolskie
Uczniowski Klub Sportowy „Peleton”	2001	Kolarstwo górskie	15 zawodników	1 instruktor	Wyścigi kolarskie MTB
Miejski Klub Szachowy „Hetman – Pionier”	1985	Sekcja szachowa	60 zawodników	2 instruktorów	Indywidualne Mistrzostwa Województwa, Ogólnopolski Kętrzyński Turniej Szachowy
Sekcja Brydża Sportowego	Brak	Brydż sportowy	15 zawodników	Brak	OTP i OTT „Mazurski
Klub Jeździecki „Rolimpex”	1997	Sekcja jeździecka	14 zawodników	4 trenerów	Zawody Jeździeckie w Skokach Przez Przeszkody
Spółeczne Towarzystwo Sportowe „Bobry”	1994	Koszykówka	18 zawodników	1 instruktor	Turnieje mini koszykówki
Klub Sportowy „Szkoła Mistrzów Bushi”	2002	Sztuki walki	50 zawodników	1 instruktor	Turniej Trzech Powiatów
Kętrzyńskie Towarzystwo Piłki Nożnej	1997	Piłka nożna	15 osób	Brak	Kętrzyńska Liga, Grand Prix Kętrzyna
Kętrzyński Klub Sportowy „Granica”	1947	Piłka nożna	150 zawodników	5 instruktorów	Udział w rozgrywkach ligowych
Automobilklub Kętrzyński	1998	Sekcja rajdowa	65 członków i zawodników	Brak	Rajd Mazurskie Szutry
Kętrzyński Klub Tańca Sportowego „Kormoran”	1997	Taniec towarzyski	60 zawodników	2 trenerów	Turniej Tańca o Puchar Starosty, Turniej o Puchar Burmistrza Kętrzyna i Wesel
Sportowy Klub Bilardowy „Skorpion – Kętrzyn”	2001	Bilard	750 członków	Brak	Mistrz Kętrzyna, Turniej Biznesu,
Kętrzyński Klub Tenisowy	2000	Tenis ziemny	40 zawodników	1 trener	Udział w zawodach
Kętrzyński Klub Taekwondo „Tygrys”	2003	Taekwondo	30 zawodników	1 trener	Udział w zawodach
Kętrzyński Klub Sportowy „Olimpia”	2003	Piłka ręczna	20 zawodników	2 instruktorów	Udział w zawodach

Obiekty sportowe miasta Kętrzyn

Stadion miejski przy ul. Bydgoskiej 20, użyczony Kętrzyńskiemu Klubowi Sportowemu „Granica”. Obiekt przystosowany do rozgrywek piłki nożnej oraz zawodów lekkoatletycznych. W skład kompleksu wchodzi dwie płyty piłkarskie o wymiarach: 105 x 65 oraz 100 x 60. Główną płytę okala 400 metrowa bieżnia żużlowa. Na obiekcie znajduje się również mała hala sportowa o wymiarach: 20 x 20.

Basen miejski i korty przy ul. Szpitalnej 1. Basen odkryty przewidziany jest do kompleksowej modernizacji. W chwili obecnej niecka basenu ma wymiary 63 x 15. W sąsiedztwie basenu znajduje się kompleks kortów tenisowych, oddanych w dzierżawę Kętrzyńskiemu Klubowi Tenisowego. W skład kompleksu wchodzi 5 kortów tenisowych, z których jeden jest podświetlany, co umożliwia treningi i mecze w godzinach wieczornych.

Miejska Hala Widowiskowo – Sportowa przy ul. Kazimierza Wielkiego 12A. Budowę rozpoczęto 24.06.2004r. a zakończono dnia 31.07.2004r. W skład obiektu wchodzi pełnowymiarowa hala o wymiarach 44 x 26, hala pomocnicza 24 x 12, sala gimnastyki korekcyjnej, siłownia oraz sala konferencyjna. W kompleksie hali znajduje się bieżnia tartanowa, boisko wielofunkcyjne o nawierzchni sztucznej trawy, skocznia do skoku w dal oraz trybuna dla 341 widzów.

Obiekty sportowe przyszłokole:

Szkoła Podstawowa nr 1 im. Feliksa Nowowiejskiego

- hala sportowa o wymiarach 24 x 12
- boisko zewnętrzne wielofunkcyjne asfaltowe

Szkoła Podstawowa nr 3 im. Marii Zientary - Malewskiej

- hala sportowa o wymiarach 19 x 10
- boisko zewnętrzne wielofunkcyjne asfaltowe

Szkoła Podstawowa nr 4 im. Stanisława Moniuszki

- hala sportowa o wymiarach 19 x 10
- boisko zewnętrzne wielofunkcyjne asfaltowe

Zespół Szkół nr 1 z Oddziałami Integracyjnymi im. Macieja Kalenkiewicza „Kotwiczka” – korzysta z kompleksu sportowego Miejska Hala Widowiskowo – Sportowa przy ul. Kazimierza Wielkiego.

Gimnazjum nr 2

- hala sportowa o wymiarach 24 x 10
- boisko zewnętrzne wielofunkcyjne asfaltowe
- boisko do piłki nożnej – mini
- bieżnia wokół boiska
- boisko do piłki siatkowej plażowej

Zespół Szkół im. Marii Curie Skłodowskiej

- hala sportowa o wymiarach 27 x 15
- boisko zewnętrzne wielofunkcyjne asfaltowe

Zespół Szkół Ekonomiczno – Spożywczych im. Mikołaja Kopernika

- hala sportowa o wymiarach 15 x 7
- boisko zewnętrzne wielofunkcyjne asfaltowe

Zespół Szkół Ogólnokształcących im. Wojciecha Kętrzyńskiego

- hala sportowa o wymiarach 20 x 12
- boisko zewnętrzne wielofunkcyjne asfaltowe

Zespół Szkół Budowlanych

- hala sportowa o wymiarach 36 x 16,5
- basen kryty o wymiarach 24 x 12

Imprezy sportowo – rekreacyjne

Jednym z zadań Urzędu Miasta w Kętrzynie jest współpraca ze wszystkimi stowarzyszeniami kultury fizycznej, podejmującymi działania programowe, adresowane do dzieci i młodzieży, spędzających swój wolny czas na ogólnodostępnych boiskach i obiektach przyszkolnych oraz zrzeszonych w klubach sportowych. Urząd Miasta w Kętrzynie jest organizatorem i współorganizatorem licznych imprez sportowych, sportowo – rekreacyjnych i zawodów sportowych o randze miejskiej, wojewódzkiej, ogólnopolskiej i międzynarodowej m.in.:

- Grand Prix Miasta Kętrzyna w Halowej Piłce Nożnej
- Kętrzyńska Liga Piłki Siatkowej
- Halowy Turniej Piłki Nożnej Pracowników Samorządowych
- Turniej Miast
- Dzień Roweru
- Rowerem w Bezpieczne Wakacje
- Dzień bez Samochodu
- Memoriał Jerzego Żwirki w Kolarstwie Szosowym
- Festiwal Kętrzyńskiego Sportu w ramach Sportowego Turnieju Miast i Gmin
- Międzynarodowy Turniej Piłki Nożnej Chłopców
- Mecz Miast Partnerskich w Szachach
- Otwarty Turniej Bilarda
- Pokazy Konne
- Festyn Lotniczy
- Międzynarodowy Turniej Tańca o Puchar Burmistrza Miasta Wesel i Miasta Kętrzyna
- Ogólnopolski Turniej Par i Teamów „Mazurski” w Brydżu Sportowym
- Turniej Osób Niepełnosprawnych
- Ogólnopolski Halowy Turniej Piłki Nożnej Żaków

6. Gospodarka

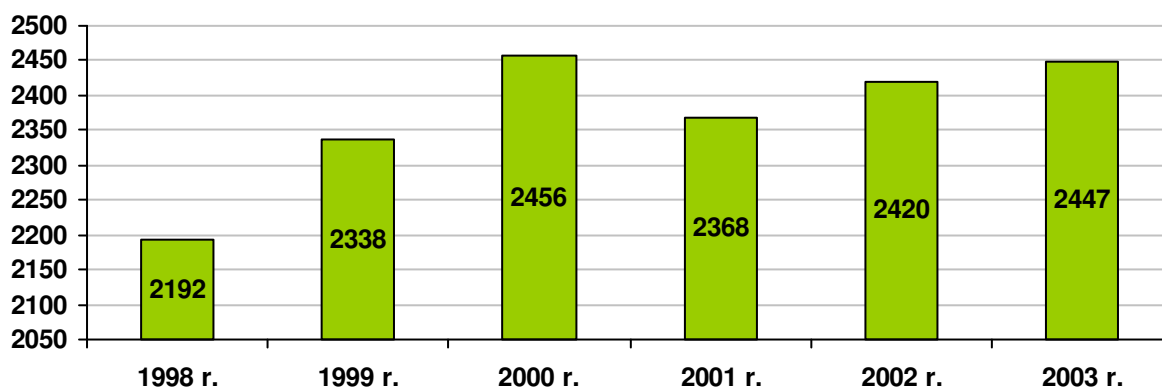
6.1. Struktura podstawowych branż na terenie miasta

W 2003 roku działalność gospodarczą w Kętrzynie prowadziło 2447 podmiotów gospodarczych. Dominujące branże produkcji to przemysł elektrotechniczny i maszynowy, odzieżowy, meblarski, przetwórstwo rolno-spożywcze oraz produkcja opakowań. Niemal wszystkie firmy należą do sektora małych i średnich przedsiębiorstw. W mieście funkcjonuje kilka dużych firm znanych nie tylko na rynku lokalnym, ale również krajowym i zagranicznym.

Pełniejszą charakterystykę rozwoju przedsiębiorczości z obszaru miasta przedstawia poniższy wykres.

Wykres 19

Podmioty gospodarki narodowej z terenu miasta Kętrzyna, zarejestrowane w rejestrze REGON w latach 1998 – 2003



Źródło: www.stat.gov.pl

Ilość podmiotów gospodarczych zarejestrowanych w systemie REGON od roku 1998 - 2003 wzrosła o ponad 10%. Natomiast w roku 2003, pomimo trudnej sytuacji gospodarczej kraju, odnotowano wzrost o 27 podmiotów (w porównaniu z rokiem 2002).

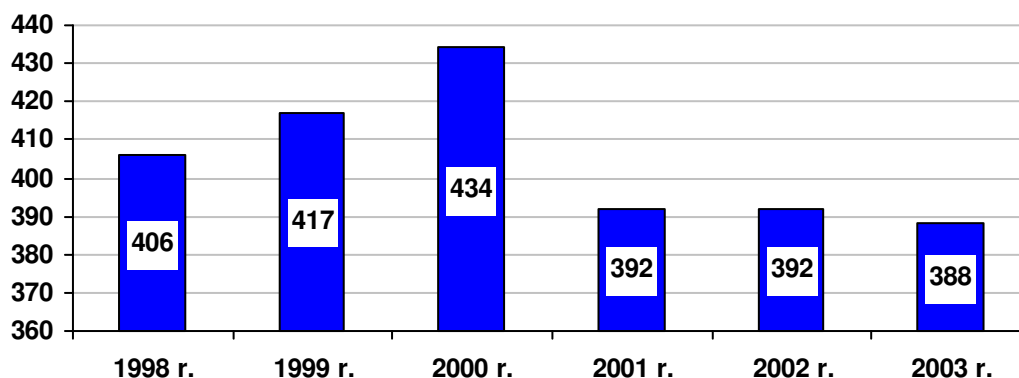
Ogólna liczba podmiotów zarejestrowanych w systemie REGON w 2003r. wynosiła 2447. Na obszarze miasta w tym czasie działało 230 jednostek z sektora publicznego w tym: 4 przedsiębiorstwa państwowe, 7 spółek prawa handlowego, 57 jednostek budżetowych państwowych i komunalnych. Z kolei w sektorze prywatnym działalność prowadziło 2217 podmiotów, z czego 1844 to osoby fizyczne, 41 spółek prawa handlowego, 6 spółek z udziałem kapitału zagranicznego, 10 spółdzielni, 4 fundacje, 46 stowarzyszeń i organizacji.

Tabela 32**Podmioty gospodarki narodowej wg wybranych sekcji PKD**

Działalność usługowa	2002	2003
Ubezpieczenia i fundusze emerytalno-rentowe	135	126
Instalacja elektryczna i hydrauliczna	38	35
Obsługa i naprawa pojazdów mechanicznych	29	27
Fryzjerstwo i pozostałe zabiegi kosmetyczne	35	37
Ogółem	237	225
Działalność handlowa	2002	2003
Sklepy z artykułami spożywczymi	183	181
Podmioty zajmujące się handlem obwoźnym	46	55
Sklepy z artykułami nieżywnościowymi	167	169
Ogółem	396	405

Źródło: Dane Urzędu Statystycznego w Olsztynie

Wśród wybranych zakładów usługowych zarejestrowanych w Polskiej Klasyfikacji Działalności dominowały podmioty zajmujące się działalnością pomocniczą związaną z ubezpieczeniami i funduszami emerytalno-rentowymi (126 podmiotów), fryzjerstwo i pozostałe zabiegi kosmetyczne (37 podmiotów), wykonujące instalację elektryczną i hydrauliczną (35 podmiotów) oraz zajmujące się obsługą i naprawami pojazdów mechanicznych (27 podmiotów). Najliczniejszą grupą jednostek handlowych zarejestrowanych w systemie PKD stanowiły sklepy z artykułami spożywczymi (181), podmioty zajmujące się handlem obwoźnym (55 podmiotów) oraz sklepy z artykułami nieżywnościowymi (169).

Wykres 20**Obiekty handlowe w Kętrzynie**

Źródło: www.stat.gov.pl

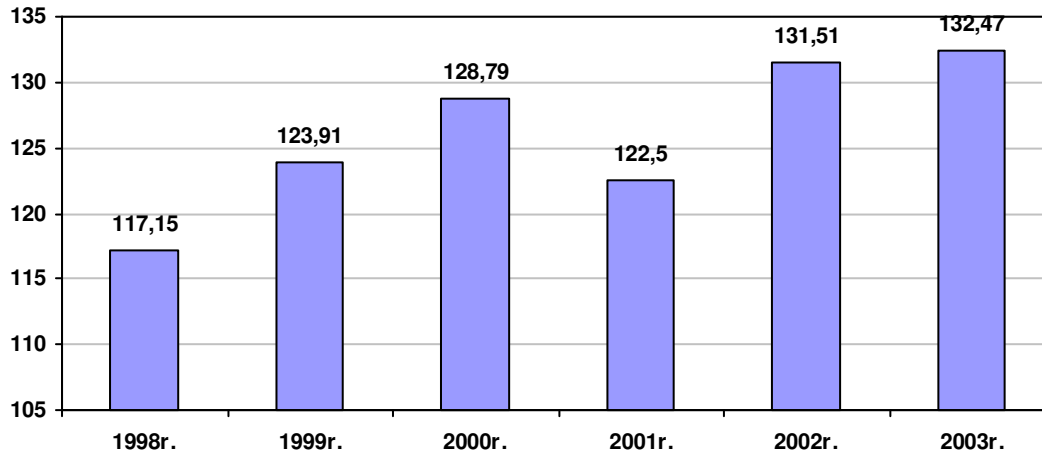
Ilość obiektów handlowych na terenie Kętrzyna w ostatnich latach uległa sporej redukcji. Największą liczbę sklepów zanotowano w 2000 roku, ale już

rok później nastąpił spadek z 434 do 392 sklepów. Różnica ta utrzymywała się do roku 2003, w którym zanotowano kolejny - tym razem mniejszy - spadek.

W Kętrzynie przedsiębiorczość mierzona jest również ilością podmiotów gospodarczych na ludność w wieku produkcyjnym.

Wykres 21

Przedsiębiorczość w Kętrzynie w latach 1998 - 2003 (ilość przedsiębiorców na 1000 mieszkańców w wieku produkcyjnym)



Źródło: www.stat.gov.pl

Przedsiębiorczość od roku 1998 do 2000 utrzymywała tendencję wzrostową. Jedynie w 2001 r. zanotowano spadek o około 6 punktów. Natomiast w kolejnych latach nastąpiło wyraźne ożywienie, które skompensowało straty z roku 2001.

Tabela 33

Przedsiębiorczość Miasta Kętrzyn na tle innych miast województwa warmińsko-mazurskiego w roku 2003

Wyszczególnienie	Ilość przedsiębiorstw	Ludność w wieku produkcyjnym	Przedsiębiorczość
Kętrzyn	2447	18472	132,47
Bartoszyce	2066	16601	124,45
Mragowo	2387	14191	168,20

Źródło: www.stat.gov.pl

Jak wynika z powyższej tabeli miasto Kętrzyn, na tle sąsiadujących ośrodków miejskich, zajmuje drugą pozycję pod względem przedsiębiorczości, przed Bartoszcami. Nieco lepiej w tym porównaniu wypada Mragowo.

6.2. Główni pracodawcy

Do największych i najważniejszych podmiotów gospodarczych prowadzących swoją działalność w Kętrzynie należy zaliczyć: Philips Lighting Farel – Mazury sp. z o.o., MTI-Furninova Polska sp. z o.o., ZPO „Warmia”, SPH „Majonezy”, Lesaffre Bio-Corporation Sp. z o.o., PPH „Muczyń-Meble”, Hryniewicki Meble, „Folflex” Przedsiębiorstwo Tworzyw, Zakład Tworzyw Sztucznych „Weda”, „KOCH” - opakowania foliowe, „KENGRAF” – drukarnia, Monika-Kędziarska Sp. jawna (zakład odzieżowy), Fabryka Plastików Kwidzyń sp. z o.o. Oddział „Mazury”, „Pref - Bud” sp. z o.o., „Rolimpex” Sp. z o.o., Zakłady Zbożowe „Dobropasz” S.A., Młyn Kętrzyn, Spółdzielnia Pracy Produkcyjno-Handlowa „Społem”, „Dajan-Pak”, Zakład Produkcji Szkła, Komunalna Energetyka Ciepła „Komec” sp. z o.o., Miejskie Wodociągi i Kanalizacja sp. z o.o., Przedsiębiorstwo Gospodarki Komunalnej „Komunalnik” Sp. z o.o., Kętrzyńskie Towarzystwo Budownictwa Społecznego Sp. z o.o.

Tabela 34

Główni pracodawcy Kętrzyna

Nazwa firmy	branża
Philips Lighting Farel Mazury	elektrotechniczna
MTI-Furninova Polska	meblarska
ZPO „Warmia”	odzieżowa
Spółdzielnia Produkcyjno-Handlowa „Majonezy”	rolno-spożywcza
„Lesaffre Bio-Corporation”	spożywcza

Źródło: dane uzyskane w Urzędzie Miasta w Kętrzynie

Działalność przedsiębiorstw oraz ich rozwój jest silnie powiązana z tzw. otoczeniem biznesu, który odgrywa w tej sferze istotną rolę. W jego skład wchodzi przede wszystkim: instytucje, izby, związki przedsiębiorców, banki.

Na terenie Kętrzyna funkcjonują:

1. Kętrzyńskie Stowarzyszenie Handlowo-Przemysłowe.
2. Kętrzyńska Izba Gospodarcza.
3. Cech Rzemiosł Różnych.
4. Banki:
 - ▶ BGŻ S.A.
 - ▶ Bank Polskiej Spółdzielczości SA
 - ▶ Bank Millenium S.A.
 - ▶ PKO BP S.A.
 - ▶ BPH S.A.

► Mazurski Bank Spółdzielczy

6.3. Identyfikacja problemów

Najważniejszymi problemami sfery gospodarczej Kętrzyna są:

1. trudności w pozyskiwaniu inwestorów zewnętrznych,
2. konkurencja ze strony miast sąsiednich w przyciąganiu inwestycji,
3. wysokie bezrobocie,
4. niedostatecznie rozwinięta infrastruktura drogowa,
5. niska aktywność przedsiębiorców w dziedzinie pozyskiwania środków pomocowych,
6. brak aktywnych form wsparcia inwestowania.

7. Sfera społeczna

7.1. Sytuacja demograficzna i społeczna miasta Kętrzyna

Jednym z podstawowych i najważniejszych uwarunkowań rozwoju miasta jest sytuacja demograficzna, tendencje przekształceń w liczbie ludności i jej strukturze.

Według aktualnych danych (stan na 30.XII.2004) Kętrzyn zamieszkuje 29 550 mieszkańców. Potencjał demograficzny miasta oraz zmiany jego struktury - wywierają istotny wpływ na przebieg nie tylko bieżących, lecz także przyszłych zjawisk i procesów społeczno-gospodarczych. Rozmiary zaludnienia oraz jego właściwości jakościowe stymulują m.in. zakres i skalę potrzeb w sferze usług społecznych, stopień aktywności zawodowej itp. Rozwój ludnościowy miasta Kętrzyn w latach 2000- 2003 przedstawia tabela:

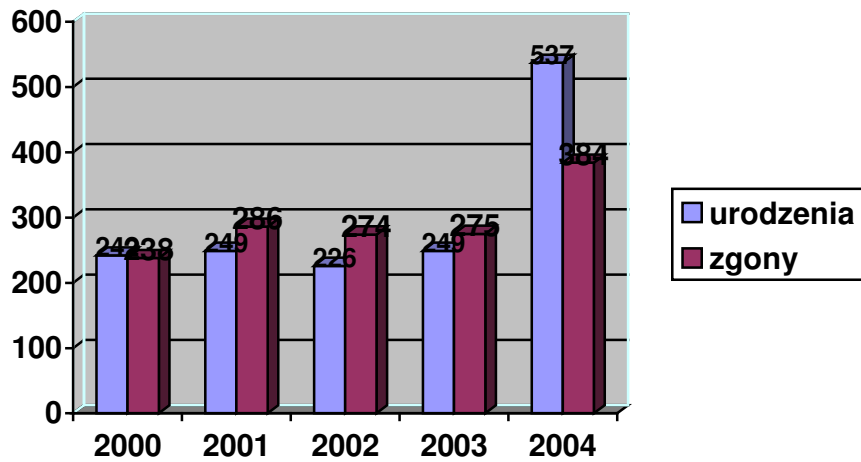
Tabela 35

Ludność miasta Kętrzyn w latach 2000 - 2004

Rok	2000	2001	2002	2003	2004
Ogółem	30 135	29 972	29 852	29 767	29 550

Źródło: dane uzyskane w Ewidencji ludności Urzędu Miasta Kętrzyn

Z przeprowadzonej analizy wynika, iż liczba ludności z roku na rok spada, co powodowane jest przede wszystkim utrzymującym się na niezmiennie wysokim odpływie ludności pozostających od dłuższego czasu bez stałego zatrudnienia. W latach 2000-2004 liczba ludności w Kętrzynie zmniejszyła się o 585 osób, a w porównaniu z rokiem 2003 zmniejszyła się o 217 osób.

Wykres 22**Liczba urodzeń i zgonów w latach 2000 - 2004**

Źródło: dane uzyskane w Ewidencji ludności Urzędu Miasta Kętrzyn

Cechą układu ludnościowego miasta w latach 2000-2004 było stale malejące saldo przyrostu naturalnego, przyjmujące ujemne wartości. Ogólnie jednak biorąc, zmniejszanie się poziomu przyrostu naturalnego ludności (mała dzietność) nie dotyczy jedynie Kętrzyna. Jest to, bowiem tendencja ogólnokrajowa, wynikająca z jednej strony z faktu starzenia się społeczeństwa oraz z drugiej - z różnych powodów społecznych i gospodarczych (niedostateczna opieka socjalna państwa, pogorszenie sytuacji materialnej, itp.).

Tabela 36**Liczba urodzeń i zgonów oraz przyrost naturalny**

Rok	Liczba urodzeń	Liczba zgonów	Przyrost naturalny
2000	242	238	4
2001	249	286	-37
2002	226	274	-50
2003	249	275	-26
2004	537	384	153

Źródło: dane Urzędu Stanu Cywilnego w Kętrzynie

Równie ważnym wskaźnikiem ukazującym bieżące tendencje mieszkańców jest ilość małżeństw. Liczebność zawieranych małżeństw świadczy m.in. o skłonności do dalszego pobytu w miejscu dotychczasowego zamieszkania. Ilość sporządzonych aktów małżeństwa przedstawia poniższa tabela

Tabela 37**Liczba sporządzonych aktów małżeńskich**

Rok	2000	2001	2002	2003
Ogółem	236	208	210	231

Źródło: dane Urzędu Stanu Cywilnego w Kętrzynie

Na podstawie danych widać tendencję wzrostu zawierania małżeństw. W latach 2000 -2003 sporządzono 885 aktów małżeństwa.

Tabela 38

Ludność Kętrzyna z podziałem na wiek

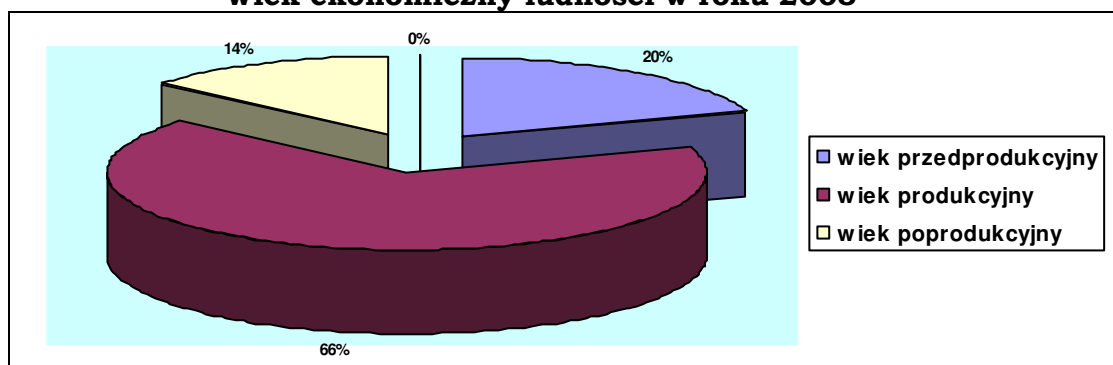
Wyszczególnienie	2000		2001		2002		2003	
	K	M	K	M	K	M	K	M
0-17	2865	3030	2815	2971	2766	2913	2788	2947
18-59	8151	-	8568	-	9026	-	9579	-
18-64	-	8273	-	8426	-	9196	-	9749
60 i więcej	2274	-	2427	-	2596	-	2783	-
65 i więcej	-	837	-	949	-	1060	-	1186

Źródło: dane Ewidencji ludności Urzędu Miasta Kętrzyn

Struktura ludności według podziału na podstawowe grupy wiekowe wskazuje, iż w roku 2003 w wieku przedprodukcyjnym było 5735 osób, w wieku produkcyjnym 19 328 osób, a w wieku poprodukcyjnym było 3969 osób.

Wykres 23

Wiek ekonomiczny ludności w roku 2003



Źródło: dane Ewidencji ludności Urzędu Miasta Kętrzyn

Z przedstawionych danych wynika, że największy procent stanowi ludność w wieku produkcyjnym wynosząc 66% ogółu mieszkańców, a najmniejszy obejmuje ludzi w wieku poprodukcyjnym 14%.

7.2. System edukacji w mieście

Ustawa o samorządzie gminnym nakłada na samorząd gminny obowiązek zapewnienia edukacji na poziomie przedszkolnym, podstawowym i gimnazjalnym. W Kętrzynie działalność prowadzi 1 żłobek, 5 przedszkoli, 5 szkół podstawowych i 5 gimnazjum, do których uczęszcza 3925 dzieci (2004r.).

Nauczanie przedszkolne

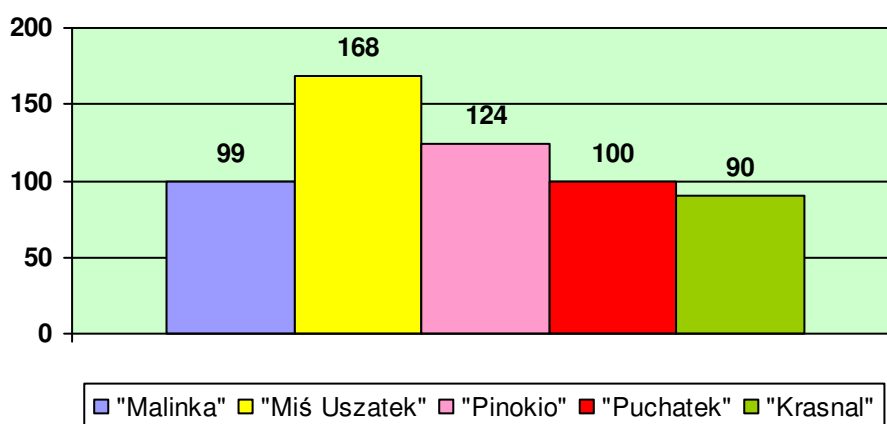
Wychowanie przedszkolne realizowane jest w przedszkolach. Placówki przedszkolne obejmują opieką dzieci w wieku 3 – 6 lat. Gmina Miejska Kętrzyn posiada 5 przedszkoli, które przedstawione zostały w poniższym zestawieniu (stan 24 marca 2004r.):

Tabela 39**Wychowanie przedszkolne w mieście Kętrzyn w roku 2004/2005**

Miasto Kętrzyn- nazwa placówki	Oddziały	Liczba miejsc	Liczba dzieci uczęszczających do przedszkola
Przedszkole Publiczne „Malinka”	4	100	99
Przedszkole Niepubliczne „ Miś Uszatek”	6	170	168
Przedszkole Niepubliczne „ Pinokio”	5	125	124
Przedszkole Niepubliczne „ Puchatek”	4	120	100
Przedszkole Niepubliczne „ Krasnal ”	3	95	90
Razem:	22	610	581

Źródło: opracowano na podstawie informacji udzielonych przez dyrektorów przedszkoli

Z przedstawionych danych wynika, iż w roku 2004 do przedszkoli uczęszcza 581 dzieci w 22 oddziałach.

Wykres 24**Liczba dzieci w przedszkolach w roku 2004/2005**

Źródło: opracowano na podstawie informacji udzielonych przez dyrektorów przedszkoli

Miejskie przedszkole realizuje również zajęcia rehabilitacyjne dla dzieci uczęszczających do tego przedszkola, jak i pozostałych dzieci z terenu miasta. Z jego usług korzysta 13 dzieci niepełnosprawnych. Przy przedszkolu „ Malinka” funkcjonuje także Żłobek Integracyjny „Malinka”.

Tabela 40**Żłobek Integracyjny „Malinka” w Kętrzynie**

Miasto Kętrzyn-nazwa placówki	Oddziały	Liczba miejsc	Liczba dzieci uczęszczających do żłobka
Żłobek Integracyjny „ Malinka”	1	25	22

Źródło: opracowano na podstawie informacji udzielonych przez dyrektora żłobka

Szkolnictwo podstawowe

Miasto Kętrzyn jest organem prowadzącym 5 szkół podstawowych, w których uczy się 2120 uczniów (2004/2005r.) Z początkiem roku szkolnego 1999/2000, w związku z reformą systemu edukacji jedna ze szkół (SP nr 2) została przekształcona w gimnazjum natomiast w roku 2003/2004 na bazie Szkoły Podstawowej nr 5 utworzono Zespół Szkół nr 1 z Oddziałami Integracyjnymi. W chwili obecnej działają następujące placówki:

1. Szkoła Podstawowa nr 1
2. Szkoła Podstawowa nr 3
3. Szkoła Podstawowa nr 4
4. Zespół Szkół nr 1 z Oddziałami Integracyjnymi
5. Społeczna Szkoła Podstawowa

Tabela 41

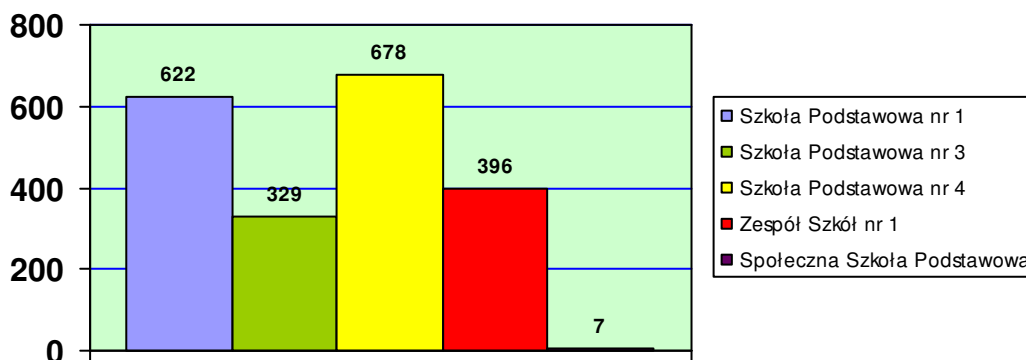
Szkoły podstawowe w roku szkolnym 2004/2005

Liczba szkół podstawowych	Liczba uczniów	Liczba oddziałów	Liczba godzin ucznia ogółem
Szkoła Podstawowa nr 1	622	24	559
Szkoła Podstawowa nr 3	329	13	377
Szkoła Podstawowa nr 4	678	26	382
Zespół Szkół nr 1 z Oddziałami Integracyjnymi	396	20	375
Społeczna Szkoła Podstawowa	7	2	336
Razem	2120	85	2029

Źródło: opracowano na podstawie danych Urzędu Miasta w Kętrzynie

Wykres 25

Liczba uczniów w szkołach podstawowych w roku szkolnym 2004/2005



Źródło: opracowano na podstawie danych Urzędu Miasta w Kętrzynie

Z powyższych danych wynika, że szkołą o największej liczbie uczniów jest Szkoła Podstawowa nr 4, natomiast najmniej liczną jest Społeczna Szkoła Podstawowa mająca 7 uczniów. W roku szkolnym 2004/2005 do Zespołu

Szkół nr 1 z Oddziałami Integracyjnymi uczęszcza 27 uczniów niepełnosprawnych. Dzieci pochodzące z rodzin patologicznych, z różnymi dysfunkcjami mogą korzystać z pomocy świetlicy terapeutycznej, tak jak i w SP nr 3.

Szkolnictwo ponadpodstawowe

Gimnazja

Nauka w gimnazjum trwa trzy lata. Obecnie na terenie Kętrzyna działają następujące gimnazja:

1. Gimnazjum nr 1
2. Gimnazjum nr 2
3. Gimnazjum nr 3 przy Zespole Szkół Ogólnokształcących
4. Gimnazjum Społeczne
5. Gimnazjum Prywatne

Tabela 42

Gimnazja w roku szkolnym 2004/2005

Liczba gimnazjum	Liczba uczniów	Liczba oddziałów
Gimnazjum nr 1	100	4
Gimnazjum nr 2	882	34
Gimnazjum nr 3 przy ZSO	165	6
Gimnazjum Społeczne	7	1
Gimnazjum Prywatne	48	3
Razem	1202	48

Źródło: opracowano na podstawie danych Urzędu Miasta w Kętrzynie

Uczniowie oprócz zajęć dydaktycznych, wynikających z ramowego planu nauczania, mogą rozwijać swoje zainteresowania korzystając z zajęć pozalekcyjnych w różnego rodzaju kołach przedmiotowych, sportowych, tanecznych itp. Zaznaczyć należy także, że gimnazja wyposażone są w pracownie komputerowe. Gimnazjum prywatne i społeczne nie posiadają sali gimnastycznej, jednakże korzystają z sal sąsiednich szkół. Wszystkie szkoły wymagają nakładów finansowych na różnego typu remonty.

Szkoły średnie

Szkolnictwo ponadgimnazjalne leży w gestii samorządu powiatu. Kętrzyn będący siedzibą powiatu jest jednocześnie największym ośrodkiem szkolnictwa ponadpodstawowego na terenie powiatu kętrzyńskiego. Działające w mieście szkoły przyciągają absolwentów szkół podstawowych nie tylko z Kętrzyna, ale także z bliższej i dalszej okolicy. Na terenie Kętrzyna funkcjonuje 5 zespołów szkół średnich:

(w roku szkolnym 2003/2004):

1. Liceum Ogólnokształcące im. Wojciecha Kętrzyńskiego w Kętrzynie:
 - Kierunek matematyczno – fizyczno – chemiczny,
 - Kierunek humanistyczno – językowy,

- Kierunek biologiczno – chemiczny,
- Kierunek matematyczno – informatyczny.

2. Zespół Szkół im. M. C. Skłodowskiej w Kętrzynie

w skład ZS wchodzi:

Zasadnicza Szkoła Zawodowa:

- Mechanik, monter maszyn i urządzeń (3 letnie) – 1 oddział,

Technikum Zawodowe młodzieżowe:

- Technik elektryk (4 letnie) – 1 oddział,
- Organizator systemu zapewnienia jakości (4 letnie) – 1 oddział,

Liceum Ogólnokształcące:

- Nachylenie humanistyczne (3 lata) – 1 oddział,
- Nachylenie matematyczno – informatyczne (3 lata) – 1 oddział,
- Nachylenie matematyczno – fizyczne (3 lata) – 1 oddział,
- Nachylenie językowe (3 lata) – 1 oddział,
- Nachylenie sportowe (3 lata) – 1 oddział

Liceum Profilowane

- Zarządzanie informacją (3 lata) – 1 oddział

3. Zespół Szkół Budowlanych w Kętrzynie:

w skład ZSB wchodzi:

Technikum – Liceum Zawodowe młodzieżowe:

- Technik budowlany (4 i 5 - tnie) – 1 oddział,
- Technik budownictwa wodnego (4 i 5 - tnie) – 1 oddział,
- Technik urządzeń sanitarnych (5 lat) – 1 oddział,
- Liceum Techniczne (4 lata) – 2 oddziały,

Technikum Gastronomiczne (4 lata) – 1 oddział

Liceum Ogólnokształcące

- Nachylenie sportowe – ratownictwo wodne (3 lata) – 1 oddział

Liceum Profilowane

- Kształtowanie środowiska (3 lata) – 1 oddział

Zasadnicza Szkoła Budowlana:

- Klasy wielozawodowe (2 i 3 lata) – 3 oddziały.

4. Zespół Szkół Ekonomiczno-Spożywczych im. M. Kopernika w Kętrzynie:

w skład ZSE-S wchodzi:

Technikum:

- Technikum Handlowe (5 lat) – 1 oddział,
- Technikum Handlowe po ZSZ (3 lata) – 1 oddział,
- Liceum Ekonomiczne (finanse 5 lat) – 2 oddziały,
- Liceum Zawodowe (4 lata) – 1 oddział,

Zasadnicza Szkoła Zawodowa:

- Kierunek sprzedawca (2 lata) – 1 oddział,

- Kierunek wielozawodowy (2 i 3 lata) – 4 oddziały.

5. Centrum Kształcenia Ustawicznego w Kętrzynie:

w skład CKU wchodzi:

Szkoły pracujące w systemie wieczorowym:

- Liceum Ogólnokształcące dla Dorosłych (3 lata) – 6 oddziałów,
- Liceum Ogólnokształcące dla Dorosłych (4 lata) – 3 oddziały,
- Szkoła Policealna dla Dorosłych:
 - technik informatyk (2 lata) – 4 oddziały,

Szkoły pracujące w systemie zaocznym:

- Liceum Ogólnokształcące dla Dorosłych (3lata) – 5 oddziałów,
- Liceum Ogólnokształcące dla Dorosłych (4lata) – 3 oddziały,

Szkoła Policealna dla Dorosłych:

- technik administracji (2 lata) – 2 oddziały,
- technik prac biurowych (2 lata) – 2 oddziały,
- technik ekonomista (2 lata) – 2 oddziały,
- technik organizacji reklamy (2lata) – 1 oddział.

W Kętrzynie istnieje również Specjalny Ośrodek Szkolno-Wychowawczy obejmujący Podstawową Szkołę Specjalną, Gimnazjum Specjalne oraz Zasadniczą Szkołę Zawodową, którego organem prowadzącym jest Starostwo Powiatowe Kętrzyn.

Tabela 43

Ilość uczniów w Specjalnym Ośrodku Szkolno-Wychowawczym w roku szkolnym 2004/2005

Nazwa placówki	Liczba uczniów	Liczba oddziałów
Szkoła Podstawowa	29	3
Gimnazjum	65	5
Zasadnicza Szkoła Zawodowa	73	6
Razem	167	14

Źródło: na podstawie danych ośrodka

Szkolnictwo wyższe

W Kętrzynie od 2003r. działa **Zamiejscowy Wydział Ekonomiczno-Społeczny Wyższej Szkoły Informatyki i Ekonomii TWP** w Olsztynie. Uczelnia proponuje studia licencjackie 3-letnie(2004/2005), kierunek ekonomia w specjalnościach: ekonomika i rachunkowość przedsiębiorstw oraz pedagogika: pedagogika społeczna.

W mieście funkcjonuje także:

Informatyczno – Ekonomiczne Liceum Profilowane o profilach: ekonomiczno-administracyjnym i zarządzanie informacją.

Szkoła Policealna Towarzystwa Wiedzy Powszechnej o kierunkach:

- technik informatyk
- technik ekonomista o specjalności: finanse i rachunkowość
- technik administracji
- technik informacji naukowej
- technik bhp

Nauka jest płatna. Jednakże szkoła dysponuje nowoczesną, dobrze wyposażoną pracownią komputerową na 25 miejsc oraz sprawdzoną kadrami dydaktyczną.

Ośrodek Kształcenia Zawodowego: specjalizuje się w kształceniu i doskonaleniu zawodowym młodzieży i dorosłych. Prowadzi kursy m.in. z zakresu: bankowości i finansów, handlu, informatyki, języków obcych, obsługi maszyn i urządzeń, budownictwa, spawalnictwa i innych. Dysponuje nowoczesną bazą dydaktyczną oraz możliwościami prowadzenia specjalistycznych seminariów i szkoleń na zamówienie klienta.

7.3. Grupy społeczne wymagające wsparcia

Polityka społeczna

Zadania z zakresu pomocy społecznej na terenie miasta Kętrzyn realizuje Miejski Ośrodek Pomocy Społecznej.

Grupy społeczne wymagające wsparcia to:

- 1. Bezrobotni** – liczba osób bezrobotnych korzystających z pomocy Ośrodka 1.007 osób, w tym 27 osób posiada prawo do zasiłku dla bezrobotnych. 87 % osób bezrobotnych – podopiecznych Ośrodka pozostaje bez prawa do zasiłku dla bezrobotnych powyżej 24 miesięcy, 43 % to osoby bez zawodu, 38 % to osoby z wykształceniem zawodowym.

Formy pomocy dla osób bezrobotnych: pomoc finansowa (zasiłki celowe i okresowe), pomoc rzeczowa (posiłki dla dzieci i młodzieży w szkołach), realizacja rządowych programów pomocy rodzinom: wyprawka szkolna, konserwy; pomoc w uzyskiwaniu możliwości podjęcia pracy w formach subsydiowanych przez Powiatowy Urząd Pracy; pomoc w nabywaniu umiejętności poszukiwania pracy oraz w uzyskaniu możliwości udziału w programach i zajęciach aktywizujących; wsparcie rodzin i osób bezrobotnych udzielane przez pracowników socjalnych, pomoc prawna i psychologiczna.

- 2. Osoby niepełnosprawne** (w Polsce osoby niepełnosprawne stanowią ok. 14 % ogółu ludności; w naszym województwie – 14,8 %).

Środowisko osób niepełnosprawnych na terenie miasta Kętrzyn nie jest do końca rozpoznane. Wynika to z faktu, że w zasięgu oddziaływań Miejskiego Ośrodka Pomocy Społecznej znajdują się osoby, które posiadają orzeczenia o niepełnosprawności wydane przez Powiatowy Zespół ds. Orzekania

o Niepełnosprawności, jak również ZUS, KRUS, MON, MSWiA oraz inne jednostki.

Miejski Ośrodek Pomocy Społecznej w Kętrzynie obejmuje pomocą ok. 650 osób niepełnosprawnych.

Formy pomocy dla osób niepełnosprawnych na przełomie 2003/2004 roku

Zasiłki stałe:

- renty socjalne – 213 osób
- zasiłki stałe wyrównawcze – 165 osób
- zasiłki stałe dla matek wychowujących niepełnosprawne dziecko – 66 osób
- zasiłek stały – 180 osób

Usługi opiekuńcze dla osób niepełnosprawnych (w tym starszych):

- osoby niepełnosprawne – 64
- osoby z zaburzeniami psychicznymi – 5

Szacować można, że na terenie miasta Kętrzyn mieszka około 4.000 osób zakwalifikowanych przez Komisje jako osoby niepełnosprawne, w grupie osób niepełnosprawnych osoby z dysfunkcjami w zakresie niedorozwoju umysłowego stanowią ok. 30%, z chorobami psychicznymi około 8%, z chorobami neurologicznymi około 20%, z dysfunkcją ruchu około 25 % i pozostałymi 17%.

Formy pomocy osobom niepełnosprawnym: zasiłki celowe na żywność, energię elektryczną, leki, opał itd., zasiłki stałe, poradnictwo prawne, poradnictwo psychologiczne, dożywianie poprzez stołówkę MOPS, usługi kąpielowe, usługi pralnicze, usługi opiekuńcze (w tym specjalistyczne) pomoc w zakresie podjęcia leczenia, pomoc w umieszczeniu w szpitalu lub Domu Pomocy Społecznej, pomoc rodzinom osób niepełnosprawnych w radzeniu sobie z następstwami choroby członka rodziny, integracja społeczno – kulturalna ze środowiskiem lokalnym.

3. Osoby w wieku starszym (emeryci i renciści)

W Polsce osoby w wieku poprodukcyjnym stanowią 15 % ogółu ludności, w województwie warmińsko - mazurskim – 13 %, w mieście Kętrzyn – 13,8 %

Miejski Ośrodek Pomocy Społecznej w Kętrzynie opieką obejmuje rocznie około 500 osób starszych poprzez następujące formy pomocy:

- dożywianie poprzez stołówkę – 145 osób
- usługi opiekuńcze – 81 osób
- usługi pralnicze – 21 osób
- porady prawne – 37 osób
- porady psychologiczne – 14 osób
- zasiłki pieniężne – 73 osoby
- pomoc rzeczowa – 39 osób

Polityka społeczna wobec osób starszych obejmuje działania uwzględniające specyficzne potrzeby tej grupy, a mianowicie:

- 1) ochronę zdrowia seniorów,

- 2) pomoc osobom obłożnie chorym,
- 3) pracę socjalną z osobami starszymi,
- 4) pomoc instytucjonalną,
- 5) pomoc w organizowaniu codziennego życia, z uwzględnieniem potrzeb integracyjnych, edukacyjnych, kulturalno – sportowych,
- 6) zatrudnienie osób niepełnosprawnych,
- 7) zapobieganie wykluczeniu społecznemu, poczuciu osamotnienia i społecznej izolacji.

4. Osoby bezdomne – liczba osób bezdomnych (bez meldunku) na dzień 30.06.2004r. wynosi 46 osób,

- 40 mężczyzn
- 5 kobiet
- 1 dziecko (obecnie mieszka z siostrą na stacji)

Przyczyny bezdomności: alkoholizm – 28 osób
 przestępczość – 7 osób
 eksmisja – 29 osób
 sami się wymeldowali – 2 osoby

Miejski Ośrodek Pomocy Społecznej w Kętrzynie w zakresie udzielenia schronienia osobom bezdomnym współpracuje z Warmińsko – Mazurskim Stowarzyszeniem Gmin – Ośrodek dla Odzyskanych do Życia w Marwałdzie, Stowarzyszeniem Pomocy Bliźniemu „Mar-Kot” w Sławoszach gm. Barciany, Stowarzyszeniem „Miłosierny Samarytanin” w Kętrzynie oraz innymi.

Miasto Kętrzyn realizuje Miejski Program Wychodzenia z Bezdomności, na terenie miasta funkcjonuje sezonowa noclegownia, okres działalności: 15.XI – 15.IV.

Formy pomocy dla osób bezdomnych: pomoc finansowa, pomoc rzeczowa w postaci gorących posiłków, odzieży, artykułów żywnościowych, pomoc w uzyskaniu mieszkania socjalnego, miejsca w schronisku, finansowanie dojazdów do miejsc okresowego pobytu, pomoc w uzyskaniu terapii, leczenia, działania związane z profilaktyką bezdomności, integracją ze społecznością lokalną i inne wg potrzeb.

Miejski Ośrodek Pomocy Społecznej w Kętrzynie realizuje zadania w oparciu o ustawę o pomocy społecznej z dnia 12 marca 2004r. (Dz.U. Nr 64 poz. 593 ze zm.)

Zgodnie z art. 10 ustawy o pomocy społecznej Miejski Ośrodek Pomocy Społecznej w Kętrzynie realizuje następujące zadania własne gminy:

1. prowadzenie domów pomocy społecznej, ośrodków wsparcia o zasięgu lokalnym oraz kierowanie do nich osób wymagających opieki,
2. przyznawanie i wypłacanie zasiłków celowych i specjalnych celowych,
3. przyznawanie pomocy rzeczowej,
 - 3a. przyznawanie pomocy w naturze na ekonomiczne usamodzielnienie,
 - 3b. przyznawanie i wypłacanie zasiłków i pożyczek na ekonomiczne usamodzielnienie,
4. inne zadania z zakresu pomocy społecznej wynikające z rozeznaczonych potrzeb gminy,
5. udzielanie schronienia, posiłku, niezbędnego ubrania osobom tego pozbawionym, w tym osobom bezdomnym,

6. organizowanie i prowadzenie gminnych ognisk wychowawczych, świetlic i klubów środowiskowych dla dzieci, a także organizowanie mieszkań chronionych,
7. świadczenie usług opiekuńczych, w tym specjalistycznych, w miejscu zamieszkania,
8. udzielanie zasiłku celowego na pokrycie wydatków na świadczenia zdrowotne osób bezdomnych i innych osób nie mających dochodu i możliwości ubezpieczenia się na podstawie przepisów o powszechnym ubezpieczeniu zdrowotnym,
9. udzielanie zasiłku celowego na pokrycie wydatków powstałych w wyniku zdarzenia losowego,
10. praca socjalna,
11. sprawienie pogrzebu, w tym osobom bezdomnym,
12. zapewnienie środków na wynagrodzenia pracowników i warunków realizacji ww. zadań.

Art. 11 ustawy o pomocy społecznej określa zadania zlecone gminie, do których należą:

1. przyznawanie i wypłacanie zasiłków stałych oraz zasiłków stałych wyrównawczych,
2. przyznawanie i wypłacanie zasiłków okresowych, gwarantowanych, okresowych i specjalnych okresowych, macierzyńskich okresowych i jednorazowych,
 - 2a. opłacanie składek na ubezpieczenie społeczne,
 - 2b. opłacanie składek na ubezpieczenie zdrowotne,
3. przyznawanie i wypłacanie zasiłku celowego na pokrycie wydatków powstałych w wyniku klęski żywiołowej lub ekologicznej,
4. przyznawanie zasiłku celowego w formie biletu kredytowego,
5. świadczenie specjalistycznych usług opiekuńczych, przysługujących na podstawie przepisów o ochronie zdrowia psychicznego,
6. zadania wynikające z rządowych programów pomocy społecznej bądź innych ustaw, mających na celu ochronę poziomu życia osób i rodzin po zapewnieniu odpowiednich środków,
7. utrzymanie Ośrodka pomocy społecznej i zapewnienie środków na wynagrodzenia pracowników realizujących zadania w punkcie 1-6.

Podmioty współpracujące w rozwiązywaniu problemów polityki społecznej w mieście Kętrzyn:

- Regionalny Ośrodek Polityki Społecznej w Olsztynie przy Urzędzie Marszałkowskim
- Powiatowy Urząd Pracy w Kętrzynie
- Powiatowe Centrum Pomocy Rodzinie w Kętrzynie
- Poradnia Leczenia Uzależnień od Alkoholu
- Samorząd lokalny oraz sąsiednie gminy
- Centrum Szkolenia Straży Granicznej
- Warmińsko – Mazurski Urząd Wojewódzki w Olsztynie
- Policja Powiatowa w Kętrzynie

Organizacje pozarządowe, kluby i kościoły współpracujące z Ośrodkiem:

1. Caritas Polska (Ełk)
2. Forum Inicjatyw Lokalnych
3. Fundacja „Miłosierny Samarytanin”

4. Kętrzyńskie Stowarzyszenie Oświatowe w Kętrzynie
5. Kętrzyńskie Stowarzyszenie Integracji Społecznej Klub Abstynenta „Dromader”
6. Klub Seniora „Złota Jesień”
7. Liga Obrony Kraju – Zarząd w Kętrzynie
8. Ochotnicza Straż Pożarna w Kętrzynie
9. Polski Czerwony Krzyż
10. Polski Komitet Pomocy Społecznej
11. Polski Związek Emerytów, Rencistów i Inwalidów
12. Polski Związek Głuchych – Koło Terenowe w Kętrzynie
13. Polski Związek Niewidomych – Koło w Kętrzynie
14. Polskie Stowarzyszenie Diabetyków – Koło Terenowe w Kętrzynie
15. Stowarzyszenie Pomocy Humanitarnej im. Św. Łazarza „Lazarus”
16. Towarzystwo Przyjaciół Dzieci
17. Warmińsko – Mazurski Bank Żywności
18. Związek Inwalidów Wojennych RP – Oddział w Kętrzynie
19. Kościoły

Tabela 44

Pomoc społeczna – według przesłanek uprawniających do przyznania świadczeń

Lp.	Powody przyznania pomocy	Liczba rodzin Rok 2003	Liczba rodzin Rok 2004 (pierwsze półrocze)
1.	ubóstwo	937	742
2.	bezdomność	35	22
3.	potrzeba ochrony macierzyństwa	102	74
4.	bezrobocie	1.007	815
5.	niepełnosprawność	396	242
6.	długotrwała choroba	113	92
7.	bezradność w sprawach opiekuńczo-wychowawczych i prowadzenie gospodarstwa domowego w tym:	294	184
	- rodziny niepełne	264	160
	- rodziny wielodzietne	40	30
	- alkoholizm	43	55
8.	narkomania	2	2
9.	trudność w przystosowaniu do życia po opuszczeniu zakładu karnego	23	18

Tabela 45
Pomoc społeczna – realizacja zadań własnych 2003/2004

Lp.	Świadczenia celowe	Liczba rodzin/osób Rok 2003	Liczba rodzin/osób Rok 2004 (pierwsze półrocze)
1.	Leczenie	225 rodzin	134 rodzin
2.	Żywność	1.405 rodzin	736 rodzin
3.	Opłaty mieszkaniowe	32 rodziny	49 rodzin
4.	Bilety	61 rodzin	44 rodzin
5.	Odzież	7 rodzin	7 rodzin
6.	Opał	247 rodzin	194 rodzin
7.	Noclegownia i bezdomni	11 osób	11 osób
8.	Dowody osobiste	27 osób	24 osoby
9.	Środki czystości	18 rodzin	17 rodzin
10.	Zasiłki celowe specjalne	31 osób	22 osoby
11.	Sprawienie pogrzebu	3 rodziny	2 rodziny
12.	Dożywianie własne	520 rodzin	428 rodzin

Źródło: dane Miejskiego Ośrodka Pomocy Społecznej w Kętrzynie

Polityka społeczna w mieście Kętrzyn wymaga kontynuowania zadań związanych z udzielaniem pomocy oraz organizowaniem nowych form w postaci: DDPS, ŚDPS, mieszkań chronionych, mieszkań socjalnych, funduszy stypendialnych, świetlic, klubów, grup wsparcia i poradnictwa dla głównych grup zagrożonych marginalizacją lub wykluczeniem społecznym.

Polityka gospodarcza winna uwzględnić problemy osób bezrobotnych oraz przedsiębiorców tworzących nowe miejsca pracy, ludzi rozpoczynających działalność gospodarczą.

Szczególną uwagę należy zwrócić na profilaktykę zjawiska bezdomności, patologii społecznych związanych uzależnieniami od alkoholu, narkotyków, dotyczących ubóstwa itd.

Oczekiwane efekty:

- zmniejszenie ilości osób bezrobotnych,
- poprawa sytuacji socjalnej osób bezrobotnych,
- zmniejszenie patologii w rodzinach poprzez eliminowanie skutków długotrwałego bezrobocia,
- zapobieganie powstawania poczucia bezradności,
- podniesienie świadomości społecznej,
- podnoszenie stanu wiedzy i świadomości społeczności miasta Kętrzyn na temat problemów osób niepełnosprawnych,
- aktywizacja środowisk w zakresie samopomocy,
- niwelowanie barier architektonicznych i komunikacyjnych,
- czynne uczestniczenie osób niepełnosprawnych w przedsięwzięciach kulturalnych i sportowo– rekreacyjnych,
- ułatwienie osobom niepełnosprawnym codziennego kontaktu z instytucjami życia publicznego,
- wyrównywanie szans osób niepełnosprawnych w zakresie edukacji,
- utworzenie Środowiskowego Domu Pomocy dla osób niepełnosprawnych,

- uruchomienie grup samopomocowych, pobudzenie inicjatywy do pomocy wzajemnej,
- utworzenie mieszkania chronionego,
- upowszechnienie wśród seniorów idei wolontariatu,
- aktywizacja fizyczna i psychiczna ludzi starszych poprzez poprawę ich zdrowia i przywrócenie aktywnej postawy życiowej,
- maksymalne zmniejszenie ilości osób pozostających bez meldunku i stałego miejsca pobytu,
- wypracowanie programu zapobiegającego powstawaniu zjawiska bezdomności.

7.4.Służba zdrowia

Na terenie miasta Kętrzyna w ramach kontraktu z Narodowym Funduszem Zdrowia opiekę medyczną mieszkańcom zapewniają :

Szpital Powiatowy z oddziałami:

- Chorób wewnętrznych z salą OIOK
- Laryngologia
- Dziecięcym
- Chirurgia Ogólna
- Chirurgia ortopedyczno-urazowa
- Ginekologiczno-położniczo-noworodkowy
- OIOM

i Poradniami specjalistycznymi :

- Kardiologiczną
- Chirurgiczną

oraz Działami i Pracowniami diagnostyki medycznej :

- Dział diagnostyki laboratoryjnej z Pracowniami Mikrobiologii i Cytologii oraz Serologii
- Dział diagnostyki obrazowej – RTG, USG, Echo serca,
- Pracownia Endoskopii
- Dział fizjoterapii z gabinetem rehabilitacyjnym

Pogotowie Ratunkowe.

Przychodnie, Spółki lekarskie i Gabinety specjalistyczne w skład których wchodzi:

Lekarz POZ (rodzinny) :

- NZOZ „OK-MED.”. – ul. Chopina 1
- NZOZ „ESKULAP” –ul. Krótka 4
- NZOZ „MEDYK” – ul. Daszyńskiego 31
- NZOZ „Anna Święćkowska” – ul. Chopina 1

Specjaliści :

- NZOZ Centrum Specjalistyczne – ortopeda , neurolog, laryngolog, rehabilitacja - ul. Krótka 4
- NZOZ Poradnia Chirurgiczna – ul. Krótka 4
- Gabinet Reumatologiczny – ul. Daszyńskiego 14/4
- Gabinet Laryngologiczny – ul. Daszyńskiego 29 A
- Gabinet Neurologiczny – ul. Daszyńskiego 29 A
- Gabinety Dermatologiczne – ul. Daszyńskiego 31 A

- Gabinety Okulistyczne - ul. Traugutta 7
- Poradnie „K „ - ul. Krótka 4,
- Poradnia „K” - ul. Daszyńskiego 31
- Poradnia Medycyny Pracy – ul. Daszyńskiego 31
- NZOZ „UROLOG”– Pl. M.J. Piłsudskiego 7
- Poradnia Zdrowia Psychicznego – ul. Daszyńskiego 30
- Poradnia Leczenia Uzależnień – ul. Daszyńskiego 30
- Gabinet Logopedyczny – ul. Daszyńskiego 30
- Gabinety stomatologiczne
- Gabinet ortodontyczny – ul. Moniuszki
- Gabinet fizykoterapii i rehabilitacji – ul. Krótka 4
- Medycyna szkolna S.C. – gabinety pielęgniarstwa w szkołach
- Pielęgniarki środowiskowe
- Punkt Krwiodawstwa – ul. Daszyńskiego 30

Tabela 46**Szpitala, przychodnie, ośrodki zdrowia, apteki w roku 2003**

Wyszczególnienie	Szpitale ogólne bez sanatorium leczenia gruźlicy i chorób płuc		Przychodnie	Ośrodki zdrowia	Apteki
	szpitale	łóżka			
Województwo	33	6207	438	83	304
Powiat kętrzyński	2	212	17	4	13
Kętrzyn	1	195	10	0	8

Źródło: stat.gov.pl

Wielu kętrzyńskich lekarzy posiada również prywatne praktyki. W mieście znajduje się 26 gabinetów różnych specjalności: chorób wewnętrznych, pediatryczne, laryngologiczne, ortopedyczne, neurologiczne, ginekologiczne, urologiczny, okulistyczne, medycyny pracy, stomatologiczne.

W mieście działała również Niepubliczny Zakład Opieki Pielęgniarskiej w Domu Chorego „Lazarus” ul. Polna 12, zaopatrujący chorych z całego powiatu kętrzyńskiego w leki, środki opatrunkowe i materiały pomocnicze (łóżka, materace, chodziki, wózki inwalidzkie, laski, kule itp.) oraz świadczący usługi medyczne pacjentom obłożnie chorym i niepełnosprawnym przebywającym w domu. Funkcjonują również fundacje pomagające osobom poszkodowanym w wypadkach komunikacyjnych.

7.5. Rynek pracy**Struktura zatrudnienia ludności**

Na terenie Kętrzyna w gospodarce narodowej (pracujący poza rolnictwem indywidualnym, według miejsca pracy, bez jednostek osób fizycznych prowadzących działalność gospodarczą, spółek cywilnych, w których liczba pracujących nie przekracza 5 osób) zatrudnionych było 6628 osób (w dniu 10.X.2003 roku) z czego kobiety stanowiły około 56 %.

Tabela 47

Pracujący w gospodarce narodowej¹ według faktycznego miejsca pracy – stan w dniu 10.10.2003 r.

Wyszczególnienie	Pracujący ogółem	Pracujący - kobiety
Polska	7572263	3668437
Województwo	248882	121878
Powiat Kętrzyński	10433	5395
Kętrzyn	6628	3720
Giżycko	4868	2661
Bartoszyce	5314	2876
Mragowo	5735	3113

Źródło: www.stat.gov.pl

1 – poza rolnictwem indywidualnym, według miejsca pracy, bez jednostek osób fizycznych prowadzących działalność gospodarczą, spółek cywilnych, w których liczba pracujących nie przekracza 5 osób;

Na podstawie danych o zatrudnieniu można określić charakter i wielkość podmiotów gospodarczych znajdujących się na terenie gminy lub powiatu. W tym celu Kętrzyn i inne wytypowane miasta zostały ze sobą porównane wskaźnikiem liczby pracujących w gospodarce narodowej na 1000 mieszkańców w wieku produkcyjnym. W Mragowie wskaźnik wynosił ponad 261,32 natomiast w Bartoszycach 205,57 osób pracujących w gospodarce narodowej. W przypadku analizowanych miast, Kętrzyn posiadał wskaźnik (231,05) i był on wyższy od średniej dla województwa (173,62) oraz kraju (198,25). Kętrzyn charakteryzuje również się wysokim udziałem kobiet pracujących w gospodarce narodowej, który wynosi około 56%.

W 2003 roku liczba osób pracujących w gospodarce narodowej zmalała około 1,6% (106 osób) w stosunku do roku poprzedniego. Jest to niewielki spadek, który nie ma większego wpływu na lokalną gospodarkę oraz poziom życia mieszkańców. W miastach i gminach posiadających zrównoważone wskaźniki powstaje sprzyjający klimat dla funkcjonowania dużych zakładów produkcyjnych.

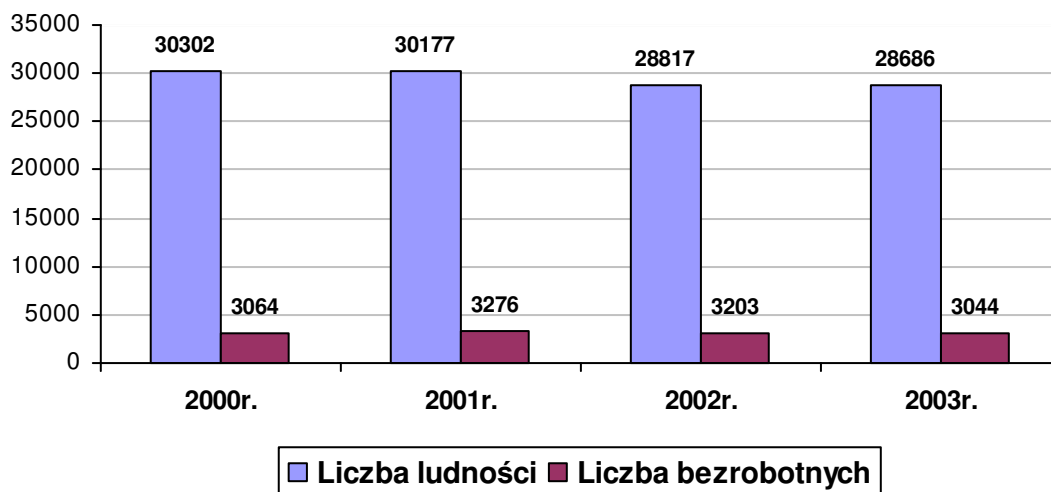
Tabela 48

Pracujący w gospodarce narodowej¹ według faktycznego miejsca pracy przypadający na 1000 mieszkańców w wieku produkcyjnym – stan w dniu 10.10.2003 r.

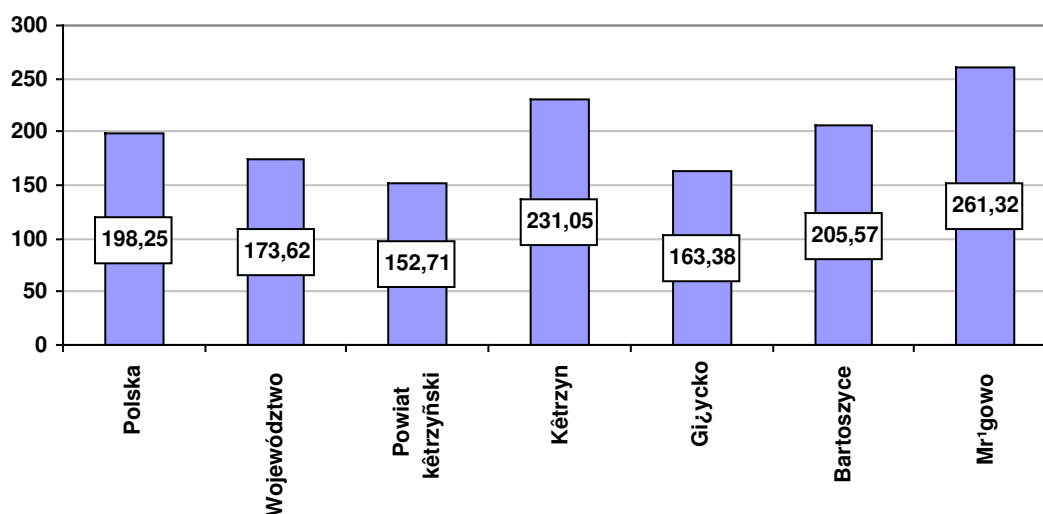
Wyszczególnienie	Udział % kobiet w prac. w gosp. narodowej ogółem	Prac. w gosp. narodowej ogółem	Prac. w gosp. narodowej ogółem - kobiety
		na 1000 mieszkańców w wieku produkcyjnym	
Polska	48,44	198,25	96,04
Województwo	48,97	173,62	85,02
Powiat Kętrzyński	51,71	152,71	78,97
Kętrzyn	56,12	231,05	129,68
Giżycko	54,66	163,38	89,31
Bartoszyce	54,12	205,57	111,26
Mragowo	54,28	261,32	141,85

Źródło: www.stat.gov.pl

1 – poza rolnictwem indywidualnym, według miejsca pracy, bez jednostek osób fizycznych prowadzących działalność gospodarczą, spółek cywilnych, w których liczba pracujących nie przekracza 5 osób;

Wykres 26**Poziom bezrobocia na tle liczby ludności w Kętrzynie**

Źródło: www.stat.gov.pl

Wykres 27**Pracujący w gospodarce narodowej¹ według faktycznego miejsca pracy na 1000 mieszkańców w wieku produkcyjnym – stan w dniu 10.10.2003**

Źródło: www.stat.gov.pl

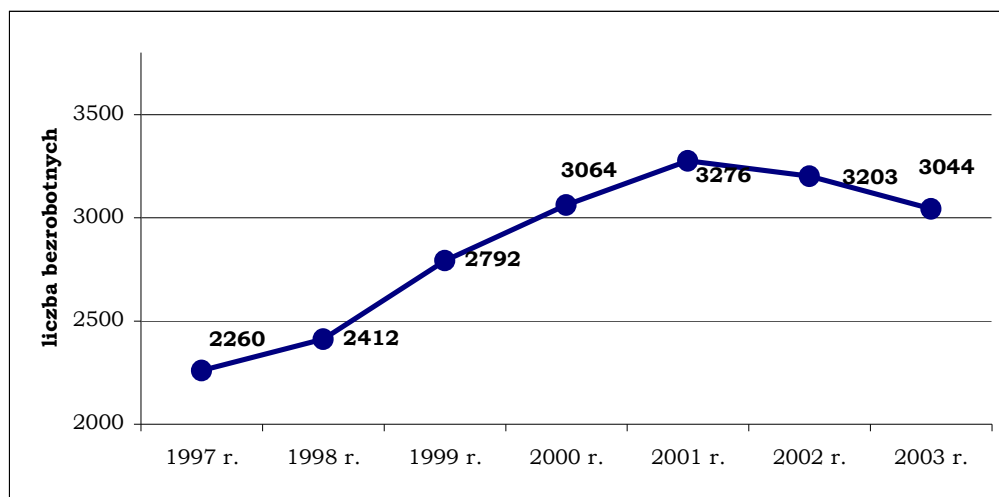
Bezrobocie

Jednym z największych problemów Kętrzyna jak również całego województwa warmińsko-mazurskiego jest bardzo wysoki poziom bezrobocia. W województwie warmińsko-mazurskim w dniu 31.01.2004r. poziom bezrobocia wynosił 31,2 % i był zdecydowanie wyższy niż w innych województwach (kolejnym województwem o najwyższym poziomie bezrobocia było Zachodniopomorskie – 28,9 % oraz Lubuskie – 28,2 %) Średnia stopa bezrobocia dla Polski wyniosła 20,6 %. W celu przedstawienia sytuacji na terenie Kętrzyna w porównaniu z powiatem, województwem oraz krajem,

w dalszej części opracowania za poziom bezrobocia przyjęty zostanie procentowy udział bezrobotnych w ogólnej liczbie mieszkańców.

Wykres 28

Liczba zarejestrowanych bezrobotnych w Kętrzynie w latach 1997 – 2003 r.



Źródło: dane Powiatowego Urzędu Pracy w Kętrzynie.

Z informacji uzyskanych z Powiatowego Urzędu Pracy w Kętrzynie wynika, że poziom bezrobocia ma tendencję spadkową zarówno w mieście jak i całym powiecie. W styczniu 2002 r. liczba zarejestrowanych bezrobotnych wynosiła 8598 osób.

Tabela 49

Poziom i dynamika bezrobocia w okresie od 31.12.1997 do 31.09.2003 roku

Wyszczególnienie	Kętrzyn
Ogółem 1998	2412
1998/1997	106,73%
Ogółem 1999	2792
1999/1998	115,75%
Ogółem 2000	3064
2000/1999	109,74%
Ogółem 2001	3276
2001/2000	106,91%
Ogółem 2002	3203
2002/ 2001	97,77%
Ogółem 2003	3044
2003/2002	95,03%

Źródło: dane Powiatowego Urzędu Pracy w Kętrzynie

W przeciągu ostatnich 6 lat w Kętrzynie wystąpiły dwa znaczące trendy związane z poziomem bezrobocia. Pierwszy okres obejmujący lata 1997 -2001 charakteryzował się stosunkowo dużym wzrostem liczby zarejestrowanych bezrobotnych w Powiatowym Urzędzie Pracy. W tym okresie liczba osób

pozostających bez pracy wzrosła z 2260 w roku 1997 do 3276 w roku 2001. Drugi z wyodrębnionych okresów obejmuje przedział czasowy od roku 2001-2003. Charakteryzuje się on stałym spadkiem liczby bezrobotnych zarejestrowanych w Powiatowym Urzędzie Pracy z 3276 do 3044 osób.

Liczba zarejestrowanych bezrobotnych z terenu miasta w dniu 31.09.2003 r. kształtowała się na poziomie 3044 osób z czego kobiety stanowiły ponad 45% bezrobotnych.

Tabela 50

Zarejestrowani bezrobotni – według stanu w dniu 01.01.2003r.

Wyszczególnienie	Zarejestrowani bezrobotni	
	Ogółem	na 1000 mieszkańców
Polska	3216958	84,15
województwo	176 629	123,65
powiat kętrzyński	8598	127,19
Kętrzyn	3203	111,91

Źródło: www.stat.gov.pl

Złą sytuację na rynku pracy podkreślają porównawcze dane z terenu całego kraju. Poziom bezrobocia liczony liczbą osób pozostających bez pracy na 1000 mieszkańców wynosi 111,91.

Dokonana poniżej analiza struktury i rodzaju bezrobocia przedstawia stan w dniu 01.01.2003 r.

Tabela 51

Bezrobotni według wieku w Kętrzynie

Wyszczególnienie	Bezrobotni w wieku				
	poniżej 25 lat	od 25 do 34	od 35 do 44	od 45 do 54	55 lat i więcej
	udział % w ogólnej liczbie bezrobotnych				
Kętrzyn – 01.01.2003 r.	24,04	23,67	24,07	25,88	2,34

Źródło: dane Powiatowego Urzędu Pracy w Kętrzynie

Aż 49,95% bezrobotnych to ludzie w przedziale wieku od 34 do 55 lat, którzy w związku z wymaganiami pracodawców (zatrudnianie młodych osób) mają lub mogą mieć problemy z zatrudnieniem.

Tabela 52

Bezrobotni według stażu pracy w Kętrzynie

Wyszczególnienie	Bezrobotni według stażu pracy						
	do 1 roku	od 1 roku do 5 lat	od 5 do 10 lat	od 10 do 20 lat	od 20 do 30 lat	30 lat i więcej	bez stażu
	udział % w ogólnej liczbie bezrobotnych						
Kętrzyn – 01.01.2003 r.	10,46	19,54	14,67	19,86	14,74	1,28	19,45

Źródło: dane Powiatowego Urzędu Pracy w Kętrzynie

Jeśli chodzi o dotychczasowe doświadczenie zawodowe to największą grupę bezrobotnych stanowiły (dane na dzień 01.01.2003 r.) osoby ze stażem od 10 do 20 lat (19,86%) oraz osoby ze stażem od 1 roku do 5 lat (19,54% ogółu bezrobotnych).

Tabela 53

Bezrobotni według wykształcenia w Kętrzynie

Wyszczególnienie	Bezrobotni według wykształcenia				
	wyższe	policealne i średnie zawodowe	średnie ogólno- kształcące	Zasad. zawodowe	podstawowe i niepełne podstawowe
	udział % w ogólnej liczbie bezrobotnych				
Kętrzyn – 01.01.2003 r.	3,22	22,82	5,4	23,07	45,49

Źródło: dane Powiatowego Urzędu Pracy w Kętrzynie

Znaczący jest również fakt, że największa grupa bezrobotnych (45,49%) to osoby z wykształceniem gimnazjalnym i poniżej gimnazjalnym. Osoby z wykształceniem wyższym to tylko 3,22% wszystkich bezrobotnych.

Ważną informacją charakteryzującą sytuację wśród bezrobotnych w roku 2003 jest długość okresu, przez który pozostają bez pracy. Najliczniejszą grupą bezrobotnych są osoby pozostające bez pracy powyżej 24 miesięcy – 32,3% ogółu bezrobotnych, od 12 do 24 miesięcy - 16,6% oraz od 6 do 12 miesięcy – 17,2%. Bez pracy od 3 do 6 miesięcy pozostaje 12,4% wszystkich bezrobotnych, od 1 do 3 miesięcy – 15,1% oraz do jednego miesiąca – 6,3 %.

7.6. Bezpieczeństwo w mieście

Za bezpieczeństwo w mieście odpowiadają Komenda Powiatowa Policji, Komenda Powiatowa Straży Pożarnej oraz Straż Miejska.

Komenda Powiatowa Policji w Kętrzynie posiada zabezpieczenie w sprzęt tj. pojazdy oraz stan etatowy funkcjonariuszy. Jak wynika z posiadanej wiedzy problemem stają się szczupłe środki finansowe przekazywane na działalność KPP.

W strukturze KPSP działa jednostka Ratowniczo – Gaśnicza. W ramach działań posiadają sekcje ratownictwa chemicznego jak również ratownictwa technicznego ze specjalnym sprzętem.

Od 1993 r. utworzona Uchwałą Rady Miasta Kętrzyna – Straż Miejska w Kętrzynie w składzie 1 + 4 (komendant + 4 inspektorów), współdziała z Policją na mocy podpisanych porozumień wykonując wspólne służby patrolowe, jak również wykonując zadania statutowe i wynikające z mocy Ustawy o strażach gminnych, szczególnie w działaniach na rzecz zwalczania wykroczeń oraz przestrzegania przepisów prawa miejscowego.

Zarówno Policja jak i Straż Miejska prowadzi cykliczne spotkania zarówno z młodzieżą szkół podstawowych jak i ponadpodstawowych na terenie miasta, przekazując informacje o zagrożeniach, uzależnieniach, a także prowadząc turnieje w zakresie poznawania przepisów ruchu drogowego.

Działania zarówno Policji jak i Straży Miejskiej są skoordynowane, podejmowane w oparciu o wypracowane wnioski, wynikające ze wspólnej wymiany informacji dotyczących.: rejonów miasta szczególnie zagrożonych działalnością przestępczą czy wybrykami chuligańskimi. Ponadto wszystkie te służby działają wspólnie w systemie zintegrowanym podczas wszelkiego rodzaju zagrożeń.

Koordynacja działań wszystkich służb podczas ćwiczeń w miejscu pozorowanego zagrożenia służy do wypracowania właściwych mechanizmów i sposobów działania w sytuacjach nagłego zagrożenia.

Z inicjatywy Burmistrza Miasta i Komendanta Powiatowego Policji, opracowany został długofalowy program systemowych działań, mający na celu wzrost poczucia bezpieczeństwa mieszkańców pod nazwą „Kętrzyn – Bezpieczne Miasto”. Powstanie programu jest rezultatem przeświadczenia, że walka z przestępczością, agresją oraz patologiami, nie może być wyłącznie sprawą Policji.

Realizacja tego programu pozwoli zmniejszyć skali wzrostu przestępczości w mieście, zwiększenie poczucia bezpieczeństwa społecznego mieszkańców, ograniczenie zjawisk patologii społecznych, zmniejszenie przestępczości i demoralizacji nieletnich, wykształcenie w społeczeństwie odruchów poszanowania prawa poprzez reakcje na najprostsze przejawy chuligaństwa i brutalności na ulicy, wprowadzenie nowoczesnych systemów zabezpieczających w chronionych obiektach i rejonach (monitoring).

7.7. Identyfikacja problemów

Problemy w zakresie sytuacji demograficznej miasta:

Przemiany w wielkości populacji miasta w przyszłości zależne będą w dużej mierze od procesów społeczno-gospodarczych, zarówno na jego obszarze, jak i w regionie oraz w kraju. Kondycja ekonomiczna mieszkańców, możliwości zapewnienia godnych warunków życia (praca, mieszkanie, dostęp do usług) zdecydują o ruchliwości przestrzennej ludności, a także wpłyną na poziom przyrostu naturalnego.

Problemy:

1. duża liczba osób w wieku poprodukcyjnym,
2. duża liczba zgonów (skutek postępującego procesu starzenia się ludności), a mała liczba urodzeń,
3. migracja ludności w młodym wieku, która wobec złej sytuacji na rynku pracy, poszukuje pracy w innych miastach.

Problemy w zakresie oświaty:

1. struktura oświaty nieprzystająca do sytuacji demograficznej i wymagań rynku pracy,
2. niezadowalający poziom opanowania przez dzieci i młodzież umiejętności kluczowych na rynku pracy typu: praktyczne posługiwanie się językiem obcym, korzystanie z technik informacyjnych,
3. dość duża liczba uczniów pochodząca z rodzin patologicznych,
4. zły stan nawierzchni boisk szkolnych.

Problemy dotyczące warunków życia ludności:

1. niskie dochody ludności,
2. stosunkowo wysokie ceny działek budowlanych,
3. niewielka podaż uzbrojonych działek budowlanych,
4. mała aktywność społeczna mieszkańców (apatia, bierność),
5. istnienie barier psychologiczno-społecznych w zakresie funkcjonowania osób niepełnosprawnych w życiu społecznym,
6. utrudniony dostęp dla osób niepełnosprawnych do pomocy gwarantującej im pełniejszą ochronę praw.

Problemy dotyczące bezrobocia:

1. zła ogólna sytuacja gospodarcza kraju,
2. upadek przedsiębiorstw związanych z przemysłem rolno- spożywczym,
3. duża liczba osób w wieku produkcyjnym w stosunku do ilości miejsc pracy,
4. mała aktywność gospodarcza mieszkańców.

Problemy dotyczące pomocy społecznej:

1. wysoka stopa bezrobocia w mieście powodująca ubóstwo mieszkańców,
2. brak ofert nowych i stałych miejsc pracy,
3. bariery architektoniczne dla inwalidów w większości budynków publicznych,
4. brak ofert pracy dla osób niepełnosprawnych,
5. brak propozycji instytucjonalnych dotyczących zagospodarowania czasu wolnego dla osób niepełnosprawnych,
6. brak mieszkań socjalnych dla osób bezdomnych oraz osób z niskimi dochodami oraz osób opuszczających zakłady karne,
7. brak propozycji instytucjonalnych form spędzania czasu przez osoby starsze,
8. potrzeba małych mieszkań dla ludzi starszych i samotnych.

8. Współpraca międzynarodowa

Miasto Kętrzyn od kilku lat współpracuje w różnorodnych dziedzinach z miastami partnerskimi z zagranicy. Głównym celem współpracy jest wymiana informacji i doświadczeń w zakresie lokalnej samorządności, kultury, sportu, przedsiębiorczości poprzez bezpośrednie spotkania.

Zlate Hory - Republika Czeska

Porozumienie o wzajemnej partnerskiej współpracy gmin podpisane zostało 15 maja 1999 roku w Kętrzynie.

Zakres przedmiotowy współpracy: wzajemna wymiana doświadczeń w zakresie oświaty, kultury oraz sportu i turystyki. Współpraca na polu oświaty i kultury dotyczy w szczególności wymiany doświadczeń kulturalnych, wymiany w dziedzinie muzyki, plastyki i fotografii, doskonalenia zawodowego i dokształcania oraz wymiany grup młodzieży.

Wesel - Niemcy

Umowa o współpracy podpisana została w Kętrzynie 19 maja 2002 roku. Zakres przedmiotowy współpracy obejmuje popieranie i wspomaganie zorganizowanych inicjatyw i budulców w zakresie oświaty, kultury, gospodarki, młodzieży, sportu, kościoła i mediów.

Zarządzeniem Nr 253 z dnia 21 sierpnia 2003 roku Burmistrz Miasta powołał zespół, którego zadaniem jest przedstawianie form współpracy miasta Kętrzyn i Wesel, a także wyrażanie opinii co do projektów Burmistrza, Rady Miejskiej, instytucji samorządowych, pozarządowych, i stowarzyszeń, pracodawców dotyczących realizacji umowy partnerskiej.

Od początku lat 90 - tych Kętrzyn współpracuje na wielu płaszczyznach z niemieckim miastem Wesel, w którym mieszka wielu

przedwojennych mieszkańców Kętrzyna, wówczas Rastenburg. Fundamentem wzajemnej współpracy obu miast są: wieloletni patronat miasta Wesel z dawnym miastem Rastenburg, wymiana młodzieży Andreas –Vesalius – Gymnazjum z młodzieżą Liceum Ogólnokształcącego w Kętrzynie przy współpracy z polsko – niemieckim związkiem młodzieży Wesel – Kętrzyn e.V., Stowarzyszenia im Arno Holza dla Porozumienia Polsko-Niemieckiego w Kętrzynie, Stowarzyszenia Mniejszości Niemieckiej, a także partnerska i przyjacielska współpraca ewangelickich i katolickich parafii w Wesel i Kętrzynie.

W dowód uznania wkładu wielu osób w rozwój współpracy pomiędzy Kętrzynem i Wesel Rada Miejska w Kętrzynie nadała tytuły Honorowych Obywateli Miasta Kętrzyna Burkhardowi Knappowi, Hubetrusowi Hilgendorffowi, przewodniczącemu Związku Rastenburgczyków oraz Jörnowi Schroh, Burmistrzowi Wesel.

Włodzimierz Wołyński - Ukraina

24 czerwca 2004 roku Rada Miejska w Kętrzynie podjęła uchwałę w sprawie zawarcia umowy partnerskiej z miastem Włodzimierz Wołyński na Ukrainie.

Umowa o partnerskiej współpracy podpisana została 12 listopada 2004 roku w Kętrzynie.

Zakres przedmiotowy współpracy obejmuje obszary: oświaty, kultury, sportu, turystyki i wypoczynku, gospodarki, wymiany doświadczeń samorządów obu miast, a także integracji mniejszości narodowych. Współpraca w obszarze oświaty i kultury odbywać się będzie poprzez: wymianę doświadczeń kulturalnych, wymianę grup młodzieżowych, wymianę osiągnięć w dziedzinie malarstwa, plastyki, fotografii i muzyki.

Swietłyj – Rosja, Obwód Kaliningradzki

24 czerwca 2004 roku władze samorządowe miasta Kętrzyna wystosowały do władz miasta Swietłyj deklarację woli nawiązania partnerskiej współpracy pomiędzy społecznościami obu miast. Podczas roboczej wizyty delegacji z miasta Swietłyj we wrześniu 2004 roku wspólnie zastanawiano się nad kształtem podejmowanej współpracy.

W dniu 17 grudnia 2004r. Burmistrz Miasta Kętrzyn Krzysztof Hećman oraz Mer Miasta Swietłyj Aleksander Grigoriew podpisali list intencyjny, w którym obie strony zadeklarowały wolę współpracy w następujących obszarach:

- doskonalenia zarządzania na szczeblu lokalnym,
- współpracy między organizacjami pozarządowymi i biznesem prywatnym,
- współpracy ekonomicznej,
- kultury, turystyki i sportu,
- ochrony zdrowia i opieki socjalnej oraz
- ekologii i ochrony środowiska.

Jako priorytetowy kierunek współpracy administracje Stron zamierzają zaangażować wszystkie siły organizacyjne w celu uzyskania grantów z zasobów Unii Europejskiej dla wzajemnych korzyści partnerów oraz socjalnego i ekonomicznego rozwoju dwóch miast.

Niemenczyn – Litwa

18 listopada 2004 roku wystosowano list intencyjny władz samorządowych miasta Kętrzyna w celu nawiązania współpracy z miastem Niemenczyn na Litwie.

W kontaktach z wszystkimi miastami partnerskimi i zaprzyjaźnionymi władze miasta Kętrzyn obok wszechstronnej współpracy i wymiany doświadczeń, na pierwszy plan stawiają rozwój kontaktów młodego pokolenia oraz rozwój przedsiębiorczości. Składają się na to: wymiana młodzieży szkolnej, grup sportowych, turystyka i wypoczynek, nauka języków obcych, promocja firm kętrzyńskich oraz poznawanie odmienności kulturowych poprzez bezpośrednie spotkania.

III. Zadania polegające na poprawie sytuacji na terenie miasta Kętrzyn

1. Celowość zadań planowanych do realizacji

Aby zapewnić dobre warunki rozwoju społecznego i gospodarczego miasta Kętrzyn należy przede wszystkim dbać o jakość i zasoby środowiska przyrodniczego oraz hamować i eliminować niekorzystne procesy społeczno – gospodarcze prowadzące do:

- degradacji środowiska przyrodniczego
- nadmiernego wyludnienia się terenu gminy miejskiej i dysproporcji w strukturze wieku i płci ludności.

Niezbędne w tym momencie jest uwzględnienie wewnętrznych czynników mających wpływ na rozwój gminy miejskiej Kętrzyn, jej mocnych stron, potencjału rozwojowego oraz zidentyfikowanie ewentualnych zagrożeń. Poniżej została przedstawiona analiza SWOT, która powstała w ramach prac nad stworzeniem Strategii Rozwoju Miasta Kętrzyn:

<p style="text-align: center;">SILNE STRONY:</p> <p style="text-align: center;">Domena strategiczna: turystyka:</p> <ul style="list-style-type: none"> • położenie w pobliżu Wielkich Jezior Mazurskich, • istniejąca baza turystyczna, • możliwości rozwijania różnych form wypoczynku, • walory krajobrazowe okolic miasta 	<p style="text-align: center;">SŁABE STRONY:</p> <p style="text-align: center;">Domena strategiczna: turystyka</p> <ul style="list-style-type: none"> • niedogodności komunikacyjne, • słaba promocja miasta, • złe zagospodarowanie miasta pod względem turystycznym, • brak ścieżek rowerowych i spacerowych, • zły stan obiektów zabytkowych, • mała liczba całorocznych obiektów noclegowych, • brak markowych produktów turystycznych pod kątem wydłużenia sezonu, • niewystarczający rozwój infrastruktury i bazy rekreacyjnej(korty, baseny), • słaba promocja imprez kulturalnych, wystaw, galerii itp.,
<p style="text-align: center;">SZANSE:</p> <ul style="list-style-type: none"> • budowa kompleksu rekreacyjno-sportowego, • budowa amfiteatru miejskiego, • zagospodarowanie jeziora miejskiego wraz z budową alejek spacerowych i ścieżek rowerowych, • większa promocja miasta, • poszerzenie ofert imprez kulturalnych i sportowych, • wdrożenie programu „Bezpieczne miasto” • Rozlewisko Wopławki, posiadające status użytku ekologicznego, • działania na rzecz aktywnego wykorzystania wolnego czasu, • powszechna moda na sporty wodne i rekreację rowerową, • działania na rzecz kreowania pozytywnego wizerunku miasta w regionie, kraju i zagranicą, • budowa przejścia graniczne w Michałkowie 	<p style="text-align: center;">ZAGROŻENIA:</p> <ul style="list-style-type: none"> • brak drogi krajowej, • zły stan dróg wojewódzkich, • silna konkurencja ze strony okolicznych, atrakcyjnych miejscowości: Giżycko, Mrągowo, • zmiana klimatu- mało ciepłych dni w okresie letnim, • zagrożenie bezpieczeństwa turystów, chuligaństwo, • niedostateczne nakłady finansowe na kulturę, sport i turystykę, • brak systemu instrumentów i zachęt aktywizujących rozwój turystyki,
<p style="text-align: center;">SILNE STRONY:</p> <p style="text-align: center;">Domena strategiczna: małe i średnie przedsiębiorstwa przemysłu lekkiego i przetwórstwa rolno-spożywczego:</p> <ul style="list-style-type: none"> • rosnąca liczba podmiotów gospodarczych sektora prywatnego, • dobre warunki naturalne, • potencjał tkwiący w przemyśle lekkim i przetwórstwie, • miasto sprzyjające przedsiębiorczości <p style="text-align: center;">SZANSE:</p> <ul style="list-style-type: none"> • stworzenie korzystnych warunków dla przyciągania inwestorów i mobilizacja 	<p style="text-align: center;">SŁABE STRONY:</p> <p style="text-align: center;">Domena strategiczna: małe i średnie przedsiębiorstwa przemysłu lekkiego i przetwórstwa rolno-spożywczego:</p> <ul style="list-style-type: none"> • duże rozproszenie w powiecie, • niski poziom przedsiębiorczości, • złe warunki dla inwestowania, • zła dostępność komunikacyjna, • zły stan techniczny nawierzchni dróg, <p style="text-align: center;">ZAGROŻENIA:</p> <ul style="list-style-type: none"> • złe dostosowywanie polskich przepisów prawnych do wymogów UE, • wysoki poziom bezrobocia w kraju,

<p>kapitału lokalnego,</p> <ul style="list-style-type: none"> • regulacje prawne i zjawiska polityczne sprzyjające rozwojowi przedsiębiorczości, • młode społeczeństwo, • większa promocja istniejących przedsiębiorstw, podmiotów gospodarczych • fundusze strukturalne UE, • programy pomocy małej i średniej przedsiębiorczości, • tworzenie przyjaznych warunków współpracy z północnymi i wschodnimi sąsiadami Polski, • nowe technologie w produkcji rolnej i przetwórstwie rolno-spożywczym, • czystość środowiska w regionie, • umowy partnerskie i współpraca z miastami zaprzyjaźnionymi, z miastami w Obwodzie Kaliningradzkim, na Ukrainie • budowa obwodnic w mieście, • budowa lub modernizacja nawierzchni dróg 	<ul style="list-style-type: none"> • przedsiębiorcza młodzież zostaje w dużych miastach, • mały rynek zbytu, • duża odległość od dużych aglomeracji miejskich, które lepiej prosperują, • niska dostępność kapitałów wewnętrznych i zewnętrznych, • inwestorzy lokują środki w „bardziej atrakcyjnych miastach”, • trudna dostępność do kredytów preferencyjnych, • brak środków finansowych na remont zasobów komunalnych- zły stan techniczny budynków,
<p style="text-align: center;">SILNE STRONY: Domena strategiczna: wysoki standard życia</p> <ul style="list-style-type: none"> • korzystne warunki geograficzne, • duży procent osób w wieku produkcyjnym, • dostępność komunikacyjna, • wysoka atrakcyjność turystyczna miasta, • duże zaplecze dydaktyczne, • dobrze rozwinięta sieć handlowo-usługowa, • rozwinięta infrastruktura techniczna, • działania zmierzające do wzrostu jakości życia, • dostateczna ilość terenów przeznaczonych w planach pod zabudowę mieszkaniową, • przyjazne podejście społeczeństwa w kwestii rozwoju miasta, 	<p style="text-align: center;">SŁABE STRONY: Domena strategiczna: wysoki standard życia</p> <ul style="list-style-type: none"> • zła sytuacja na rynku pracy, • niski poziom kwalifikacji zawodowej i wykształcenia mieszkańców, • niekorzystne warunki dla rozwoju przedsiębiorstw, • brak perspektyw dla młodzieży, • niewystarczająca oferta kulturalna, • niskie poczucie bezpieczeństwa w mieście, • wysoki stopień bezrobocia, powodujący zubożenie mieszkańców, • brak mieszkań socjalnych, komunalnych,
<p style="text-align: center;">SZANSE:</p> <ul style="list-style-type: none"> • wzrastające tendencje kształcenia ustawicznego, przekwalifikowania się pod rzeczywistą sytuację na rynku pracy, • możliwość realizacji projektów podnoszących kwalifikacje zawodowe osób bezrobotnych i zagrożonych utratą pracy, • budowa mieszkań socjalnych, • tendencje do wybierania miejsc zamieszkania charakteryzujących się z jednej strony czystym powietrzem, a z drugiej wysoką dostępnością usług, 	<p style="text-align: center;">ZAGROŻENIA:</p> <ul style="list-style-type: none"> • niski poziom zainteresowania bezrobotnych programami aktywizacji społecznej i zawodowej, • trudności w przekonywaniu mieszkańców do nowatorskich działań, • utrzymywanie płac na poziomie minimalnym przez przedsiębiorców, • brak środków z budżetu centralnego na funkcjonowanie służby zdrowia.

Analiza SWOT stała się podstawą do wyznaczenia i sformułowania podstawowych problemów i zagadnień strategicznych miasta, które pozwolą na określenie zadań inwestycyjnych i marketingowych służących rozwojowi lokalnemu.

2. Lista zadań

Zadania objęte interwencją w ramach Planu Rozwoju Lokalnego na lata 2005-2013 realizowane będą w ramach kilku podstawowych obszarów z planowanym dofinansowaniem z Unii Europejskiej. Ponadto na terenie miasta Kętrzyn wykonywane będą również projekty komplementarne wobec zadań objętych planem.

Założono możliwość aktualizacji Planu Rozwoju Lokalnego w trakcie jego wdrażania. W pierwszej kolejności będą to głównie zmiany polegające na rozszerzaniu katalogu zadań zarówno w obrębie projektów bezpośrednio objętych interwencją planu, a także zadań komplementarnych.

Miasto Kętrzyn w pierwszych latach członkostwa w Unii Europejskiej 2005-2006 zamierza podjąć szereg inwestycji wpisujących się w priorytety i działania Zintegrowanego Programu Operacyjnego Rozwoju Regionalnego. Będą one ważnym czynnikiem pobudzenia rozwoju społeczno-gospodarczego na obszarze miasta oraz regionu warmińsko-mazurskiego.

Gmina Miejska zgodnie z dokumentami tematycznymi programów operacyjnych UE musi zapewnić część środków potrzebnych na realizację inwestycji. Po ogólnym oszacowaniu kosztów poszczególnych projektów dokonano ich podziału na źródła finansowania zgodnie z posiadanymi na dzień dzisiejszy informacjami o ZPORR.

Poniżej przedstawione zostały tabele z poszczególnymi projektami i ich finansowaniem i umieszczeniem w czasie. Szczególna uwaga została zwrócona na inwestycje przewidziane na lata 2005 – 2006. W dalszej części opracowania przedstawiona zostanie także ich charakterystyka i szczegółowe informacje dotyczące wskaźników monitorowania.

Inwestycje przewidziane na kolejny okres programowania Unii Europejskiej, tj. lata 2007 – 2013, zostały przedstawione bardziej ogólnie.

Lista zadań do realizacji w bezpośredniej bądź dalszej przyszłości powstała na podstawie analizy celów rozwoju miasta Kętrzyn, jej mocnych i słabych stron, a także szans i zagrożeń.

W ramach każdego z nich projekty zostały uszeregowane według różnych dziedzin interwencji.

Najważniejsze zadania inwestycyjne miasta Kętrzyn w latach 2005-2006:

w zakresie poprawy układów komunikacyjnych:

- przebudowa ul. Daszyńskiego,
- przebudowa układu dróg ulicy Lipowej i Wierzbowej,
- budowa ul. Łąkowej, ul. Brzozowej,
- budowa części ul. Królowej Bony,
- budowa Obwodnicy Północnej Śródmieścia,
- modernizacja ul. Skłodowskiej, Szpitalnej i Bałtyckiej,
- budowa drogi Nowe Osiedle,
- budowa ul. Świerkowej, Dębowej, Sosnowej,

w zakresie rozwoju i zwiększenia atrakcyjności turystycznej i sportowej miasta:

- budowa kompleksu rekreacyjno-sportowego z basenem odkrytym,

- budowa boisk sportowych przy Miejskiej Hali Sportowej,
- budowa ścieżek rowerowych, spacerowych,
- modernizacja obiektów sportowych,
- zagospodarowanie terenu wokół jeziora miejskiego,

w zakresie rozwoju kultury i oświaty:

- termomodernizacja budynku kina „Gwiazda”,
- termomodernizacja przedszkola przy ul. Westerplatte,
- modernizacja ratusza i przebudowa Placu Piłsudskiego,

w zakresie poprawy nawierzchni chodników i parkingów :

- budowa i modernizacja chodników przy ul. Jagiełły, Wojska Polskiego, Mazurskiej, Bydgoskiej, Staromiejskiej, Osińskiego, Gałczyńskiego, Rycerskiej, Mickiewicza, Piastowskiej,
- modernizacja parkingu przy ul. Traugutta,

w zakresie poprawy stanu środowiska naturalnego:

- budowa kanalizacji deszczowej i sanitarnej,
- modernizacja kolektora deszczowego E,
- modernizacja stacji uzdatniania wody w Jeżewie,
- zagospodarowanie osadów z oczyszczalni ścieków,

w zakresie poprawy warunków i jakości życia mieszkańców:

- budowa budynku przy ul. Jaśminowej,
- modernizacja budynku przy ul. Sikorskiego 61,
- budowa i modernizacja budynków komunalnych,
- budowa szaletu miejskiego,
- adaptacja budynków na lokale socjalne lub komunalne,

w zakresie informatyzacji:

- informatyzacja Urzędu Miasta, monitoring miasta,

w zakresie edukacji ekologicznej: aktywny program edukacji ekologicznej dzieci i młodzieży,

w zakresie przedsiębiorczości: forum współpracy podmiotów gospodarczych,

w zakresie sfery społecznej: wdrożenie aktywnej polityki społecznej-Integracja osób niepełnosprawnych.

IV. Realizacja zadań i projektów

Zakres zadań oraz planowany harmonogram został przygotowany w oparciu o zidentyfikowane potrzeby społeczno-gospodarcze i możliwości finansowe budżetu miasta oraz środków zewnętrznych.

Sprawą priorytetową dla władz miasta Kętrzyn jest rozbudowa i modernizacja infrastruktury technicznej oraz zadania związane z przebudową układu komunikacyjnego miasta. Oprócz tego za najważniejsze uznano zadania związane z rozbudową i modernizacją bazy sportowo - rekreacyjno-wypoczynkowej na terenie miasta.

W poniższej tabeli zestawiono przewidywany harmonogram realizacji projektów. Tabela ta pozwoli na określenie stopnia zapotrzebowania na środki budżetowe i pozabudżetowe w poszczególnych latach.

Tabela 54

Projekt Planu Inwestycyjnego Gminy Miejskiej Kętrzyn na lata 2005-2006

L.p.	Zadanie wskazane do realizacji	Szacunkowa wartość zadania razem	Środki własne razem	Środki UE lub inne razem	Plan: środki własne		Plan: środki UE lub inne		
					2005	2006	2005	2006	
		[mln zł]	[mln zł]	[mln zł]	[mln zł]	[mln zł]	[mln zł]	[mln zł]	
1	2	3	4	5	6	7	8	9	10
1	a	Budowa kompleksu rekreacyjno-sportowego z basenem odkrytym; - zakończenie rok 2007 /ZPORR/	19,50	2,52	7,58	0,18	2,34	0,54	7,04
2	a	Kontynuacja budowy boisk sportowych przy Miejskiej Hali Sportowej /ZPORR/	1,64	0,41	1,23	0,41	-	1,23	-
3	a	Przebudowa układu dróg ulicy Wierzbowej i Lipowej	1,35	0,50	0,05	0,20	0,30	0,05	0,06
4	a	Budowa ul. Łąkowej	0,42	0,42	-	0,20	0,22	-	-
5	a	Zagospodarowanie osadów z oczyszczalni ścieków /Fundusz Spójności/	3,30	0,60	2,70	0,11	0,49	-	2,7
6	a	Modernizacja kolektora deszczowego E /BOŚ/	1,14	0,09	1,05	-	0,09	-	1,05
7	a	Modernizacja budynku przy ul. Sikorskiego 76J	0,85	0,25	0,60	0,25	0,6	-	-
8	b	Przebudowa ul. Daszyńskiego /ZPORR/ *	2,9	0,36	2,54	0,16	0,2	2,22	0,32
9	b	Budowa Północnej Obwodnicy Śródmieścia i modernizacja ul. Skłodowskiej i Szpitalnej przygotowanie dokumentacji technicznej /ZPORR/	11,50	0,4	0,3	0,04	0,36	-	0,30
10	c	Modernizacja budynku przy ul. Sikorskiego 61 /37 mieszkań/ KFM**	3,33	0,73	2,60	0,73	-	2,60	-
11	c	Budowa budynku przy ul. Jaśminowej -KTBS /KFM/**	2,74	0,41	2,33	0,41	-	2,33	-
12	c	Modernizacja stacji uzdatniania wody w Jeżewie MWiK /ZPORR/**	4,90	0,21	4,69	0,01	0,20	1,17	3,52
13	d	Modernizacja chodników ulic: Jagiełły, Wojska Polskiego, Mazurska, /PUP/**	0,75	0,60	0,15	0,60	-	0,15	-
14	d	Modernizacja chodnika ul. Bydgoska /PUP/	0,20	0,15	0,05	0,15	-	0,05	-

15	d	Modernizacja parkingu przy murach obronnych ul. Traugutta /PUP/	0,30	0,20	0,10	-	0,20	-	0,1
16	d	Modernizacja chodników ul. Staromiejska, Osińskiego, Gałczyńskiego, Rycerska, Mickiewicza /PUP/	0,80	0,60	0,20	-	0,60	-	0,2
17	e	Termomodernizacja budynku kina "Gwiazda" /BGK/	0,60	0,15	0,45	-	0,15	-	0,45
18	e	Termomodernizacja przedszkola przy ul. Westerplatte /BOŚ/	0,29	0,12	0,17	0,12	-	0,17	-
19	e	Budowa ścieżek rowerowych i spacerowych wokół jeziora oraz zagospodarowanie terenu wokół jeziora/BOŚ/	1,15	0,15	1,0	0,15	-	1,0	-
20	e	Zagospodarowanie terenu wokół budynku po byłej Łoży Masońskiej - likwidacja szaletu, modernizacja alejek, modernizacja placu z muszlą koncertową	0,50	0,5	-	0,50	-	-	-
21	e	Przebudowa Placu Piłsudskiego	0,15	0,15	-	0,15	-	-	-
22	e	Dokończenie budowy ul. Brzozowej	0,07	0,07	-	0,07	-	-	-
23	e	Modernizacja ul. Królowej Bony	0,20	0,20	-	0,20	-	-	-
24	e	Budowa ul. Nowe Osiedle	0,30	0,30	-	-	0,30	-	-
25	e	Modernizacja Ratusza Miejskiego	5,56	0,02	-	0,02	-	-	-
26	e	Budowa szaletu miejskiego	0,10	0,10	-	0,10	-	-	-
27	e	Modernizacja dróg ul. Świerkowa, Sosnowa, Dębowa	0,65	0,62	-	0,03	0,62	-	-
28	e	Informatyzacja Urzędu Miasta/ZPORR/	0,41	0,10	0,31	-	0,10	0,31	-
29	e	Monitoring miasta w ramach programu "Bezpieczne miasto"	0,40	0,4	-	0,10	0,30	-	-
		Ogółem	66,0	11,33	28,16	4,89	7,07	11,82	15,74

* inwestycja realizowana w ramach porozumienia ze Starostwem Powiatowym w Kętrzynie i środków ZPORR rozpoczęta w 2004r.

**współfinansowanie Kętrzyńskiego Towarzystwa Budownictwa Społecznego w formie aportu rzeczowego(grunt i budynek)

*** współfinansowanie Kętrzyńskiego Towarzystwa Budownictwa Społecznego w formie aportu rzeczowego (grunt) i środków pieniężnych

**** Urząd Miasta partycypuje w kosztach inwestycji realizowanej przez MWiK

*****inwestycja realizowana w ramach robót publicznych

W przypadku uzyskania w przetargach niższych kosztów realizowanych inwestycji niż zaplanowane, powstałe w ten sposób oszczędności będą przeznaczone na projekty komplementarne, nieprzewidziane w Planie Rozwoju Lokalnego.

Tabela 55
Projekt Planu Inwestycyjnego Gminy Miejskiej Kętrzyn na lata 2007-2013

L.p.	Zadanie wskazane do realizacji	Razem	Środki własne razem	Środki UE lub inne razem	Plan: środki własne							Plan: środki UE lub inne							
		Szacunkowa wartość zadania			2007	2008	2009	2010	2011	2012	2013	2007	2008	2009	2010	2011	2012	2013	
																			[mln zł]
1	2	3	4	5	6	7	8	9	10	11	12	13	14	15	16	17	18	19	20
1	a	Budowa kompleksu rekreacyjno - sportowego z basenem odkrytym; zakończenie rok 2007 /ZPORR/	19,50	2,34	7,04	2,34	-	-	-	-	-	-	7,04	-	-	-	-	-	-
2	a	Przebudowa układu dróg ulicy Wierzbowej i Lipowej w Kętrzynie –zakończenie rok 2008	1,35	0,74	-	0,37	0,37	-	-	-	-	-	-	-	-	-	-	-	-
3	a	Renowacja murów obronnych z basztą niedźwiedzia oraz modernizacja dziedzińca zamkowego	2,40	0,60	1,80	-	0,20	0,40	-	-	-	-	-	0,60	1,20	-	-	-	-
4	a	Budowa ścieżki spacerowej wokół murów obronnych miasta / Zamek, Park Pocztowy, Baszta, Traugutta, Łoża, Wileńska, Warmińska/	1,00	0,25	0,75	-	0,25	-	-	-	-	-	-	0,75	-	-	-	-	-
5	a	Budowa amfiteatru miejskiego i zagospodarowanie terenu wokół amfiteatru /ZPORR/	3,20	0,80	2,40	-	-	0,40	0,40	-	-	-	-	-	1,20	1,20	-	-	-
6	a	Zagospodarowanie jeziora Miejskiego budowa kładek przez jezioro i molo /ZPORR/	0,80	0,20	0,60	-	-	-	0,20	-	-	-	-	-	-	0,60	-	-	-
7	a	Modernizacja stadionu miejskiego, modernizacja i renowacja istniejących płyt boisk oraz budowa nowej hali sportowej o lekkiej konstrukcji	10,00	2,50	7,50	-	-	-	0,50	1,00	1,00	-	-	-	-	1,50	3,00	3,00	-

20	d	Modernizacja chodników: ul. Poznańska, Ogrodowa /PUP/	0,60	0,60	-	0,60	-	-	-	-	-	-	-	-	-	-	-	-	
21	d	Modernizacja parkingu na samochody osobowe przy ul. Zjazdowej /PUP/	0,05	0,05	-	0,05	-	-	-	-	-	-	-	-	-	-	-	-	
22	d	Budowa parkingu na autobusy przy Miejskiej Hali Sportowej /PUP/	0,30	0,30	-	-	0,30	-	-	-	-	-	-	-	-	-	-	-	
23	e	Modernizacja budynku Szkoły Podstawowej nr 3 /BGK/	1,00	0,80	0,20	-	-	0,80	-	-	-	-	-	0,20	-	-	-	-	
24	e	Budowa ulicy Jaśminowej wraz z uzbrojeniem /BGK/	0,80	0,20	-	0,20	-	-	-	-	-	0,60	-	-	-	-	-	-	
25	e	Wyposażenie szkół podstawowych w nowoczesny sprzęt dydaktyczny i meble	2,40	2,40	-	-	-	0,60	0,60	0,60	0,60	-	-	-	-	-	-	-	
26	e	Modernizacja dróg ul. Świerkowa, Sosnowa, Dębowa	0,60	0,60	-	0,60	-	-	-	-	-	-	-	-	-	-	-	-	
27	e	Budowa ulicy Limanowskiego	1,20	1,20	-	0,60	0,60	-	-	-	-	-	-	-	-	-	-	-	
28	e	Budowa ulic w okolicy Orzeszkowej, Tuwima, Kochanowskiego itd.	2,10	2,10	-	0,30	0,30	0,50	0,50	0,50	-	-	-	-	-	-	-	-	
29	e	Budowa ul. Nowoprojektowanej /przy Kaszubskiej/	0,30	0,30	-	-	-	0,30	-	-	-	-	-	-	-	-	-	-	
30	e	Modernizacja istniejących pasów drogowych	5,50	5,50	-	-	-	1,00	1,00	1,00	1,00	1,50	-	-	-	-	-	-	
31	e	Uzbrajanie nowych terenów pod budownictwo mieszkaniowe	6,00	6,00	-	-	-	1,00	1,00	1,00	1,00	2,00	-	-	-	-	-	-	
32	e	Selektywna zbiórka odpadów	0,35	0,35	-	0,05	0,05	0,05	0,05	0,05	0,05	0,05	-	-	-	-	-	-	
33		Modernizacja boisk szkolnych /ZPORR/	4,0	1,0	3	0,25	0,25	0,25	0,25	-	-	-	0,75	0,75	0,75	0,75	-	-	
34		Ogółem	112,65	41,88	59,44	8,51	6,47	5,85	5,75	5,1	5,15	5,05	17,54	13,35	7,4	6,6	5,55	7,2	2,4

* Podane koszty realizacji poszczególnych projektów mają charakter szacunkowy i mogą znacząco odbiegać od podanej wartości z powodu wielu czynników, m. in. przyjętych rozwiązań technologicznych, użytych przy realizacji materiałów, zmian zakresu planowanych do realizacji działań, zmian cen itp.

TYTUŁ PROJEKTU	Przebudowa ulicy Daszyńskiego w Kętrzynie
PROJEKT REALIZOWANY PRZEZ	Urząd Miasta Kętrzyn i Starostwo Powiatowe w Kętrzynie
CAŁKOWITY KOSZT REALIZACJI PROJEKTU	2.918 240,00zł
OPIS PROJEKTU	Projekt przewiduje: a) przeprowadzenie modernizacji nawierzchni, b) budowę chodników, miejsc parkingowych i zatok autobusowych.
ŹRÓDŁA FINANSOWANIA	<ul style="list-style-type: none"> • 160 000,00 zł – środki własne (2005r.) i Starostwo Powiatowe • 203 400,00 zł- środki własne (2006r.) • 75% - środki ze ZPORR-u
HARMONOGRAM REALIZACJI	Realizacja projektu przewidziana jest na lata 2004 - 2006
OCZEKIWANE REZULTATY - WSKAŹNIKI	<p>Na poziomie produktu:</p> <ul style="list-style-type: none"> - długość wybudowanej/zmodernizowanej drogi - długość wybudowanych chodników, - liczba wybudowanych zatok autobusowych, - liczba wybudowanych miejsc postojowych, - liczba wybudowanych punktów oświetleniowych <p>Na poziomie rezultatu:</p> <ul style="list-style-type: none"> - średni czas przejazdu transportu indywidualnego i zbiorowego - liczba nowych miejsc pracy
UZASADNIENIE REALIZACJI PROJEKTU	Ulica jest w bardzo złym stanie technicznym. Nie jest ona dostosowana do ruchu ciężkiego. Brak nośności przy dużym ruchu ciężkim spowodował zniszczenie i złamania jezdni, szybsza degradację urządzeń podziemnych. Zniszczona nawierzchnia stanowi zagrożenie uszkodzenia pojazdów, a ostre łuki utrudniają poruszanie się samochodów ciężarowych z naczepami. Przebudowa ul. Daszyńskiego z planowanym włączeniem jej w ulicę wojewódzką Sikorskiego rozwiąże ruch ciężarowy i tranzytowy w Kętrzynie. Dzięki realizacji tej inwestycji nastąpi sprawne połączenie ruchu na drodze powiatowej z drogami wojewódzkimi nr 591, 592 i 594
CELE PROJEKTU	Celem jest poprawa warunków transportowych w województwie i przyczynienie się do konkurencyjności regionu, a także poprawa bezpieczeństwa ruchu. Zwiększy się przepustowość oraz skróci się czas przejazdu.

SPOSÓB POMIARU WSKAŹNIKÓW	- monitoring na miejscu - statystyka gminna - policja i RDW Kętrzyn.
TYTUŁ PROJEKTU	Budowa boisk zewnętrznych przy Miejskiej Hali Sportowej przy ul. Kazimierza Wielkiego w Kętrzynie
PROJEKT REALIZOWANY PRZEZ	Urząd Miasta Kętrzyn
CAŁKOWITY KOSZT REALIZACJI PROJEKTU	1 641 845,55 zł
OPIS PROJEKTU	Projekt przewiduje: - wybudowanie profesjonalnych otwartych boisk sportowych.
ŹRÓDŁA FINANSOWANIA	II etap - kontynuacja • 410 461,39 zł- środki własne • 1 231 384,39 zł- środki ze ZPORR-u
HARMONOGRAM REALIZACJI	Realizacja projektu przewidziana jest na rok 2005
OCZEKIWANE REZULTATY - WSKAŹNIKI	Na poziomie produktu: - powstanie nowych obiektów sportu i rekreacji: boisko do piłki nożnej, kort tenisowy, boisko do piłki plażowej o łącznej powierzchni 7 151m ² . Na poziomie rezultatu: - stworzenie nowych miejsc pracy, - liczba korzystających osób z obiektów sportowych
UZASADNIENIE REALIZACJI PROJEKTU	Gmina Miejska Kętrzyn zrealizowała dwie inwestycje: budowa Zespołu Szkół nr 1 z oddziałami integracyjnymi oraz budowę Miejskiej Hali Sportowej. W 2004r, zrealizowała I etap budowy boisk sportowych przy tych obiektach. Najistotniejszym problemem jest to, że na osiedlu liczącym 7000 mieszkańców jest tylko jedno profesjonalne boisko sportowe, które jest niewystarczające dla tak dużej ilości użytkowników. Brak boiska do piłki nożnej, kortu tenisowego, piłkochwyty oraz boiska do piłki plażowej stanowi nieodłączny element, by przy tych obiektach powstało wysokiej klasy centrum sportu i rekreacji w powiecie kętrzyńskim.
CELE PROJEKTU	- podniesienie standardu obiektów szkolnych, - poprawa warunków nauczania dyscyplin sportowych, - stworzenie profesjonalnego centrum sportu i rekreacji w mieście
SPOSÓB POMIARU WSKAŹNIKÓW	- monitoring na miejscu,

	- statystyka gminna, - badania ankietowe - ewidencja szkoły
--	---

TYTUŁ PROJEKTU	Budowa Kompleksu rekreacyjno-sportowego z basenem odkrytym przy ul. Szpitalnej w Kętrzynie
PROJEKT REALIZOWANY PRZEZ	Urząd Miasta Kętrzyn
CAŁKOWITY KOSZT REALIZACJI PROJEKTU	19 500 000 zł
OPIS PROJEKTU	Projekt przewiduje: -budowę obiektu sportowo-rekreacyjnego w skład, którego wchodzi: basen, korty, mini golf, fitness-club, kawiarnia, mini hotel.
ŹRÓDŁA FINANSOWANIA	<ul style="list-style-type: none"> • 4 875 000zł – środki własne • 14 625 000 zł –środki ze ZPORR-u
HARMONOGRAM REALIZACJI	Realizacja projektu przewidziana jest na lata 2005 - 2007
OCZEKIWANE REZULTATY - WSKAŹNIKI	<p>Na poziomie produktu:</p> <ul style="list-style-type: none"> - powierzchnia nowych obiektów infrastruktury turystycznej - liczba nowych obiektów infrastruktury rekreacyjnej/sportowej/aktywnego wypoczynku <p>Na poziomie rezultatu:</p> <ul style="list-style-type: none"> - liczba korzystających osób z nowej infrastruktury sportowej

**UZASADNIENIE REALIZACJI
PROJEKTU**

Miasto zamierza zrealizować inwestycję na terenie nie działającego ośrodka sportowo – rekreacyjnego w Kętrzynie. W chwili obecnej 30-tysięczne miasto posiada tylko szkolny basen kryty przy Zespole Szkół Budowlanych czynny przez 9 miesięcy (od stycznia do grudnia bez lipca, sierpnia, września). W sezonie letnim zarówno społeczność lokalna jak i turyści, aby skorzystać z kąpieli wodnych zmuszeni są wyjeżdżać poza miasto do pobliskich jezior. Stanowi to duży mankament, z uwagi na to, iż jest to miasto o intensywnie rozwijających się funkcjach turystycznych. Powstały obiekt dałby podstawy do rozwoju Kętrzyna, jako ważnego centrum sportowo – rekreacyjnego. Przyczyniłby się również do wzrostu atrakcyjności miasta oraz zainteresowania turystów krajowych i zagranicznych. Kompleks pełniłby rolę parku rozrywki zapewniający takie atrakcje jak: plac zabaw dla dzieci, half pipe, skate board, mini golf, korty, kręgielnia. Mieszkańcy, jak i inni użytkownicy oprócz korzystania z basenów będą mogli uprawiać sport zarówno na obiektach otwartych jak i w pomieszczeniach zamkniętych (siłownia, sala bilardowa na 8 stołów). Kompleks byłby dużą atrakcją dla osób niepełnosprawnych. Jest on w pełni dostosowany do korzystania przez osoby niepełnosprawne i na wózkach inwalidzkich. Turyści zwiedzający miasto będą mogli na dłużej pozostać w nim, ze względu dużego i atrakcyjnego wachlarza usług proponowanego przez Kompleks rekreacyjno-sportowy. Inwestycja przyczyniłaby się do wydłużenia sezonu letniego. Użytkownicy z uwagi na powstały obiekt mogliby korzystać z niego przez cały rok, co byłoby wielką atrakcją w mieście jak i w okolicy. Projekt jest ważnym elementem promocji gospodarczego i społecznego rozwoju zarówno miasta, powiatu jak i całego regionu.

CELE PROJEKTU	<p>Podstawowym celem budowy inwestycji jest poprawa atrakcyjności turystycznej miasta i jego najbliższej okolicy. Miasto posiada tylko jeden czynny basen kryty, który wykorzystywany jest przez dużą liczbę uczniów, mieszkańców i okoliczną społeczność. Stanowi to duży problem dla tak wielu chętnych. Drugim ważnym celem jest poprawa warunków życia mieszkańców miasta i gminy, jak i poprawa atrakcyjności inwestycyjnej miasta oraz jego sfery przemysłowej. Powstanie kompleksu przyczyni się w sposób bezpośredni i pośredni do zmniejszenia bezrobocia (miejsca pracy w samym obiekcie oraz poprawa koniunktury poprzez wzrost popytu turystycznego i nowe inwestycje w mieście). Poprawione zostaną warunki życia stałych mieszkańców, którzy do tej pory nie mogli korzystać z tego typu obiektu przez cały rok. Istotną sprawą jest to, że z kompleksu będą mogli korzystać zarówno społeczność lokalna miasta, jak i z innych miejscowości, osoby niepełnosprawne, turyści krajowi i zagraniczni. Istotnym celem jest również stworzenie Ogólnopolskiego Centrum Bilarda Sportowego działającego w stworzonym obiekcie. Nadmienić należy, że Gmina Miejska Kętrzyn podpisała porozumienie z Polskim Związkiem Bilarda Sportowego, który miałby możliwość organizować liczne imprezy z zakresu bilarda sportowego. W kraju nie ma sali z 8 stołami, a Kompleks stwarzałby takie warunki.</p>
SPOSÓB POMIARU WSKAŹNIKÓW	- monitoring na miejscu, - statystyka Kompleksu

TYTUŁ PROJEKTU	Przebudowa układu dróg ulicy Wierzbowej i Lipowej w Kętrzynie
PROJEKT REALIZOWANY PRZEZ	Urząd Miasta Kętrzyn
CAŁKOWITY KOSZT REALIZACJI PROJEKTU	1 346 518,20 zł
OPIS PROJEKTU	<p>Projekt przewiduje:</p> <ul style="list-style-type: none"> - modernizację nawierzchni i infrastruktury ulicy Wierzbowej i Lipowej w Kętrzynie, - budowę chodników i miejsc postojowych. Oczekiwany rezultatem jest zapewnienie sprawnego przejazdu bez względu

	na warunki atmosferyczne, jak również podwyższenie atrakcyjności miejscowości i regionu.
ŹRÓDŁA FINANSOWANIA	<ul style="list-style-type: none"> • 200 000zł -środki własne(2005r.) i środki Spółdzielni Mieszkaniowej Lokatorsko-Własnościowej "Pionier" 50 000zł, • Przewiduje się, że pozostały koszt realizacji inwestycji w następnych latach zostanie pokryty ze środków własnych ok. (300 tys.2006r. i 370 tys. w 2007i 2008r.) i środków pozabudżetowych 60 tys.2006r.
HARMONOGRAM REALIZACJI	Realizacja projektu przewidziana jest na lata 2005 - 2008
OCZEKIWANE REZULTATY - WSKAŹNIKI	<p>Na poziomie produktu:</p> <p>- powierzchnia wybudowanej/zmodernizowanej drogi</p> <p>Na poziomie rezultatu:</p> <p>- nośność wybudowanej/zmodernizowanej drogi</p>
UZASADNIENIE REALIZACJI PROJEKTU	<p>Powodem interwencji jest bardzo zły stan nawierzchni dróg. Powstałe dziury i koleiny utrudniają poruszanie się, są przyczyną uszkodzeń pojazdów, nadmiernego zużycia paliwa, co powoduje przyspieszoną eksploatację aut i zwiększa koszty pracy. W okresie jesienno-zimowym ubytki nawierzchni wypełniając się wodą i błotem pośniegowym uniemożliwiają przejazd pojazdom oraz powodują uszkodzenie elementów nadwozia samochodów. Mieszkańcy okolicznych budynków mają trudności w poruszaniu się, a brak chodników stanowi niebezpieczeństwo dla pieszych. Niski standard dróg zniechęca do lokowania nowych inwestycji i uniemożliwia wykorzystanie potencjału lokalnego. W okolicy ulic znajduje się Zespół Szkół Nr 1 z oddziałami integracyjnymi oraz Miejska Hala Sportowa, w której organizowane są imprezy o zasięgu regionalnym i krajowym. Poprawa systemu komunikacyjnego dróg pozytywnie wpłynie na wzrost atrakcyjności miasta, które będzie dobrą wizytówką dla województwa warmińsko-mazurskiego. Ponadto wokół przedmiotowych ulic znajduje się osiedle liczące ok. 7 tys. mieszkańców. Realizacja projektu udrożni połączenie z innymi ulicami jak również funkcjonującą w tym obszarze szkołą i halą sportową. Optymalnym rozwiązaniem jest kompleksowa przebudowa dróg, dzięki którym polepszy się standard dróg, bezpieczeństwo na drodze, a co się z tym wiąże i rozwój regionu.</p>

CELE PROJEKTU	Celem nadrzędnym projektu jest poprawa infrastruktury drogowej miasta powiatowego Kętrzyn, a w tym samym przyczynienia się do wzrostu konkurencyjności regionu. Osiągnięcie celu głównego będzie realizowane poprzez tzw. cele cząstkowe, które związane są bezpośrednio z oczekiwaniami i potrzebami adresatów projektu (mieszkańców żyjących w otoczeniu drogi, obecnych i przyszłych przedsiębiorców, turystów i innych użytkowników drogi), które zostaną zaspokojone w efekcie realizacji projektu poprzez: poprawę warunków ruchu na ul. Wierzbowej i Lipowej, tj. szerokości drogi, poprawę bezpieczeństwa na drodze, usprawnienie połączeń komunikacyjnych z innymi drogami i zakładami pracy, zmniejszenie kosztów eksploatacyjnych pojazdów, likwidacja nierówności.
SPOSÓB POMIARU WSKAŹNIKÓW	- monitoring na miejscu - statystyka gminna

TYTUŁ PROJEKTU	Budowa ul. Łąkowej w Kętrzynie
PROJEKT REALIZOWANY PRZEZ	Urząd Miasta Kętrzyn
CAŁKOWITY KOSZT REALIZACJI PROJEKTU	402 967,22 zł
OPIS PROJEKTU	Projekt przewiduje: - budowę drogi wraz z przyległą infrastrukturą.
ŹRÓDŁA FINANSOWANIA	200 000 zł-środki własne (2005r.) oraz 202 967,22 zł (2006r.)
HARMONOGRAM REALIZACJI	Realizacja projektu przewidziana jest na lata 2005 - 2006
OCZEKIWANE REZULTATY - WSKAŹNIKI	Na poziomie produktu: - powierzchnia wybudowanej/zmodernizowanej drogi Na poziomie rezultatu: - nośność wybudowanej/zmodernizowanej drogi
UZASADNIENIE REALIZACJI PROJEKTU	Ulica położona jest na terenie osiedla o zabudowie jednorodzinnej. Nawierzchnię ulicy stanowi mieszanka kruszywa naturalnego z gruzem i żużlem.
CELE PROJEKTU	Celem jest budowa nawierzchni drogi, co spowoduje poprawę bezpieczeństwa ruchu, jak również poprawi komfort jazdy.
SPOSÓB POMIARU WSKAŹNIKÓW	- monitoring na miejscu - statystyka gminna

TYTUŁ PROJEKTU	Budowa Północnej Obwodnicy Śródmieścia i modernizacja ul. Skłodowskiej i Szpitalnej
PROJEKT REALIZOWANY PRZEZ	Urząd Miasta Kętrzyn i partnerów
CAŁKOWITY KOSZT REALIZACJI PROJEKTU	11 500 000 zł – I etap
OPIS PROJEKTU	Projekt przewiduje: - przygotowanie niezbędnej dokumentacji min. "Koncepcja Programowo-Przestrzenna Obwodnicy Północnej Śródmieścia" - budowa obwodnicy - przebudowę skrzyżowania ul. Skłodowskiej – Szpitalnej.
ŹRÓDŁA FINANSOWANIA	• W kosztach partycypować będą: Urząd Miasta, Zarząd Dróg Wojewódzkich, Starostwo Powiatowe, ZPORR
HARMONOGRAM REALIZACJI	Realizacja projektu przewidziana jest na lata 2005 – 2008
OCZEKIWANE REZULTATY - WSKAŹNIKI	Na poziomie produktu: - długość wybudowanej/zmodernizowanej drogi Na poziomie rezultatu: - nośność wybudowanej/zmodernizowanej drogi
UZASADNIENIE REALIZACJI PROJEKTU	Podstawą dla prawidłowego funkcjonowania transportu jest odpowiednia sieć dróg. Do najważniejszych ciągów należy zaliczyć drogę wojewódzką nr 591 Bartoszyce-Giżycko, drogę wojewódzką nr 594 Kętrzyn-Bisztynek oraz drogę wojewódzką nr 591 Barciany-Mrażowo. Oprócz funkcji transportowych drogi te pełnią funkcje turystyczne, prowadząc ruch do najczęściej odwiedzanych atrakcji turystycznych regionu. Największy ruch docelowo/źródłowy występuje do obszaru Śródmieścia i dzielnicy Północnej miasta. Funkcje tranzytowe (szczególnie transportu ciężkiego) dróg przebiegających przez miasto są uciążliwe, gdyż drogi te przechodzą przez Centrum miasta. Linia kolejowa i rzeka Guber stanowią barierę rozcinającą północną i południową część miasta. Części te łączy tylko jedna przeprawa w ciągu ul. Chopina, przez co przejazd pomiędzy nimi odbywa się z dużymi stratami czasu. W przypadku awarii tego połączenia obie części miasta pozbawione są komunikacji ze sobą. Głównym problemem jest

	ruch tranzytowy(zewnętrzny i wewnętrzny) przechodzący przez Śródmieście Kętrzyna. Odciążenie Śródmieścia od ruchu tranzytowego możliwe jest tylko poprzez budowę i usprawnienie ciągów ulic składających się z planowanej Obwodnicy Północnej, Obwodnicy Zachodniej i odcinka ul. Gdańskiej.
CELE PROJEKTU	Celem jest: odciążenie Centrum miasta oraz przyległych rejonów o intensywnej zabudowie mieszkalnej, poprzez wyeliminowanie ruchu samochodów ciężarowych, skomunikowanie dzielnic miasta, polepszenie dostępności do północnych obszarów miasta, na których zlokalizowane są ważne dla miasta zakłady przemysłowe i duże osiedla mieszkaniowe oraz poprawa bezpieczeństwa ruchu na drodze.
SPOSÓB POMIARU WSKAŹNIKÓW	- monitoring na miejscu - statystyka gminna, protokoły

TYTUŁ PROJEKTU	Modernizacja budynku przy ul. Sikorskiego 61w Kętrzynie
PROJEKT REALIZOWANY PRZEZ	Kętrzyńskie Towarzystwo Budownictwa Społecznego,
CAŁKOWITY KOSZT REALIZACJI PROJEKTU	3 330 914,08 zł
OPIS PROJEKTU	Projekt przewiduje: - modernizację budynku na cele mieszkaniowe
ŹRÓDŁA FINANSOWANIA	<ul style="list-style-type: none"> • 47 688,97 zł - środki własne KTBS-u • 499 637,11 zł-środki pieniężne osób fizycznych • 2 055 000,00 zł- kredyt Krajowego Funduszu Mieszkaniowego • 634 835,00 zł- wartość budynku (aport rzeczowy GMK) • 93 753,00 zł-wartość gruntu (aport rzeczowy GMK)
HARMONOGRAM REALIZACJI	Realizacja projektu przewidziana jest na rok 2005
OCZEKIWANE REZULTATY - WSKAŹNIKI	Na poziomie produktu: - powierzchnia zmodernizowanego budynku Na poziomie rezultatu: - liczba osób korzystających z budynku
SPOSÓB POMIARU WSKAŹNIKÓW	- monitoring na miejscu - statystyka Urzędu Miasta i KTBS

TYTUŁ PROJEKTU	Budowa budynku przy ul. Jaśminowej w Kętrzynie
PROJEKT REALIZOWANY PRZEZ	Kętrzyńskie Towarzystwo Budownictwa Społecznego
CAŁKOWITY KOSZT REALIZACJI PROJEKTU	2 742 276,85 zł
OPIS PROJEKTU	Projekt przewiduje: - budowę budynku na cele mieszkaniowe
ŹRÓDŁA FINANSOWANIA	<ul style="list-style-type: none"> • 377 000 zł – środki wspólnika (GMK) (2005r.) •411 341,53 zł- środki pieniężne osób fizycznych • 43 335,32 zł – wkład własny KTBS-u

	<ul style="list-style-type: none"> • 1 882 000 zł- kredyt Krajowego Funduszu Mieszkaniowego • 28 600 zł- wartość gruntu (aport rzeczowy GMK)
HARMONOGRAM REALIZACJI	Realizacja projektu przewidziana jest na rok 2005
OCZEKIWANE REZULTATY - WSKAŹNIKI	Na poziomie produktu: - powierzchnia zmodernizowanego budynku Na poziomie rezultatu: - liczba osób korzystających z budynku
SPOSÓB POMIARU WSKAŹNIKÓW	- monitoring na miejscu - statystyka Urzędu Miasta i KTBS

TYTUŁ PROJEKTU	Modernizacja chodników ulic: Jagiełły, Wojska Polskiego, Mazurska
PROJEKT REALIZOWANY PRZEZ	Urząd Miasta Kętrzyn
CAŁKOWITY KOSZT REALIZACJI PROJEKTU	750 000 zł
OPIS PROJEKTU	Projekt przewiduje: - zmodernizować nawierzchnię chodników
ŹRÓDŁA FINANSOWANIA	Urząd Miasta realizuje inwestycję w ramach robót publicznych przy udziale Powiatowego Urzędu Pracy; 600 000-środki własne i 150 000-środki PUP
HARMONOGRAM REALIZACJI	Realizacja projektu przewidziana jest na rok 2005
OCZEKIWANE REZULTATY - WSKAŹNIKI	Na poziomie produktu:- długość zmodernizowanych chodników
UZASADNIENIE REALIZACJI PROJEKTU	Nawierzchnia chodników jest w bardzo złym stanie i wymaga modernizacji. Dziury oraz znaczące uszkodzenia i ubytki utrudniają poruszanie się. Ponadto obecny stan techniczny chodników negatywnie wpływa na wizerunek miasta.
CELE PROJEKTU	Podstawowym celem jest poprawa estetyki miasta oraz zapewnienie bezpieczeństwa zarówno dla pieszych jak i kierowców.
SPOSÓB POMIARU WSKAŹNIKÓW	- monitoring na miejscu, statystyka Urzędu Miasta

TYTUŁ PROJEKTU	Dokończenie budowy ulicy Brzozowej Kętrzynie
PROJEKT REALIZOWANY PRZEZ	Urząd Miasta Kętrzyn
CAŁKOWITY KOSZT REALIZACJI PROJEKTU	70 000 zł
OPIS PROJEKTU	Projekt przewiduje: - budowę nawierzchni oraz chodników po obu stronach ulicy
ŹRÓDŁA FINANSOWANIA	• 70 000 zł- środki własne
HARMONOGRAM REALIZACJI	Realizacja projektu przewidziana jest na rok 2005

OCZEKIWANE REZULTATY - WSKAŹNIKI	Na poziomie produktu: - długość zmodernizowanej/wybudowanej drogi, - długość zmodernizowanych/wybudowanych chodników
UZASADNIENIE REALIZACJI PROJEKTU	Ulica Brzozowa jest ulicą dojazdową do zabudowy jednorodzinnej. Gruntowa nawierzchnia powoduje duże trudności dla kierowców. Brak odwodnienia powierzchniowego oraz wypustów burzowych sprawia w okresie jesienno-zimowym następuje deformacja drogi z licznymi zastoiskami wodnymi. Stan ten, przy braku utwardzonych ciągów pieszych jest bardzo uciążliwy dla mieszkańców osiedla. Ponadto duże opady deszczu powodują gromadzenie się wód opadowych, które zalewają posesje mieszkańców. Optymalnym rozwiązaniem jest budowa nawierzchni wraz z przyległą infrastrukturą.
CELE PROJEKTU	Budowa nawierzchni drogi, poprawa warunków jazdy oraz poprawa bezpieczeństwa zarówno kierowców jak i pieszych
SPOSÓB POMIARU WSKAŹNIKÓW	- monitoring na miejscu, dane Urzędu Miasta

TYTUŁ PROJEKTU	Modernizacja ul. Królowej Bony
PROJEKT REALIZOWANY PRZEZ	Urząd Miasta Kętrzyn
CAŁKOWITY KOSZT REALIZACJI PROJEKTU	200 000 zł
OPIS PROJEKTU	Projekt przewiduje: - modernizację nawierzchni ulicy
ŹRÓDŁA FINANSOWANIA	• 200 000 zł – środki własne
HARMONOGRAM REALIZACJI	Realizacja projektu przewidziana jest na rok 2005
OCZEKIWANE REZULTATY - WSKAŹNIKI	Na poziomie produktu: - długość zmodernizowanej drogi Na poziomie rezultatu: - nośność zmodernizowanej drogi
SPOSÓB POMIARU WSKAŹNIKÓW	- monitoring na miejscu - dane Urzędu Miasta

TYTUŁ PROJEKTU	Modernizacja Ratusza Miejskiego
PROJEKT REALIZOWANY PRZEZ	Urząd Miasta Kętrzyn
CAŁKOWITY KOSZT REALIZACJI PROJEKTU	5 564 656,62 zł
OPIS PROJEKTU	Projekt przewiduje:

	- modernizację budynku ratusza
ŹRÓDŁA FINANSOWANIA	• 15 400 zł – środki własne (2005r.)
HARMONOGRAM REALIZACJI	Realizacja projektu przewidziana jest na lata 2005 -2009
OCZEKIWANE REZULTATY - WSKAŹNIKI	Na poziomie produktu: - powierzchnia zmodernizowanego obiektu
SPOSÓB POMIARU WSKAŹNIKÓW	- monitoring na miejscu - dane Urzędu Miasta

TYTUŁ PROJEKTU	Budowa szaletu miejskiego
PROJEKT REALIZOWANY PRZEZ	Urząd Miasta Kętrzyn
CAŁKOWITY KOSZT REALIZACJI PROJEKTU	100 000 zł
OPIS PROJEKTU	Projekt przewiduje: - budowę szaletu
ŹRÓDŁA FINANSOWANIA	• 100 000 zł – środki własne
HARMONOGRAM REALIZACJI	Realizacja projektu przewidziana jest na rok 2005
OCZEKIWANE REZULTATY - WSKAŹNIKI	Na poziomie produktu: - powierzchnia wybudowanego obiektu
SPOSÓB POMIARU WSKAŹNIKÓW	- monitoring na miejscu - dane Urzędu Miasta

TYTUŁ PROJEKTU	Przebudowa Placu Piłsudskiego
PROJEKT REALIZOWANY PRZEZ	Urząd Miasta Kętrzyn
CAŁKOWITY KOSZT REALIZACJI PROJEKTU	150 000 zł
OPIS PROJEKTU	Projekt przewiduje: - przebudowę placu: przeniesienie pomnika
ŹRÓDŁA FINANSOWANIA	• 150 000 zł – środki własne
HARMONOGRAM REALIZACJI	Realizacja projektu przewidziana jest na rok 2005
OCZEKIWANE REZULTATY - WSKAŹNIKI	Na poziomie produktu: - powierzchnia zmodernizowanego terenu

UZASADNIENIE REALIZACJI PROJEKTU	Zamierzeniem jest przeniesienie pomnika w miejsce bardziej wyeksponowane i reprezentacyjne, które umożliwić będzie obchodzenie uroczystości związanych min. z patronem naszego miasta w sposób podniosły i o wiele bardziej bezpieczny niż dotychczas. W miejscu gdzie obecnie znajduje się pomnik zamierza się odtworzyć zieleniec miejski, zgodnie z jego historyczną funkcją i układem.
CEL PROJEKTU	Celem jest podniesienie estetyki miasta.
SPOSÓB POMIARU WSKAŹNIKÓW	- monitoring na miejscu - dane Urzędu Miasta

TYTUŁ PROJEKTU	Modernizacja stacji uzdatniania wody w Jeżewie
PROJEKT REALIZOWANY PRZEZ	Miejskie Wodociągi i Kanalizacja w Kętrzynie
CAŁKOWITY KOSZT REALIZACJI PROJEKTU	4 900 000 zł
OPIS PROJEKTU	Projekt przewiduje: - modernizację stacji uzdatniania wody
ŹRÓDŁA FINANSOWANIA	<ul style="list-style-type: none"> • Gmina Miejska partycypuje w kosztach inwestycji prowadzonej przez MWiK w kwocie 10 000 zł w 2005r. i 200 000 zł w 2006r. • 75% - środki ze ZPORR-u
HARMONOGRAM REALIZACJI	Realizacja projektu przewidziana jest na rok 2005-2006
OCZEKIWANE REZULTATY - WSKAŹNIKI	Oczekiwanym rezultatem jest poprawa stanu technicznego stacji uzdatniania wody
SPOSÓB POMIARU WSKAŹNIKÓW	- monitoring na miejscu, dane techniczne

TYTUŁ PROJEKTU	Monitoring Miasta
PROJEKT REALIZOWANY PRZEZ	Urząd Miasta Kętrzyn
CAŁKOWITY KOSZT REALIZACJI PROJEKTU	Szacunkowy koszt 400 000 zł
OPIS PROJEKTU	Projekt przewiduje: - montaż punktów kamerowych
ŹRÓDŁA FINANSOWANIA	<ul style="list-style-type: none"> • 100 000 zł – środki własne (2005r.) • 300 000 zł – środki własne (2006r.)
HARMONOGRAM REALIZACJI	Realizacja projektu przewidziana jest na rok 2005 -2006
OCZEKIWANE REZULTATY - WSKAŹNIKI	Oczekiwanym rezultatem jest poprawa bezpieczeństwa mieszkańców poprzez stały monitoring miasta
SPOSÓB POMIARU WSKAŹNIKÓW	- monitoring na miejscu, dane techniczne

TYTUŁ PROJEKTU	Termomodernizacja przedszkola przy ul. Westerplatte
PROJEKT REALIZOWANY PRZEZ	Urząd Miasta Kętrzyn
CAŁKOWITY KOSZT REALIZACJI PROJEKTU	285 000 zł
OPIS PROJEKTU	Projekt przewiduje: - termomodernizację budynku
ŹRÓDŁA FINANSOWANIA	<ul style="list-style-type: none"> • 116 000 zł – środki własne • 169 000 zł – kredyt Banku Ochrony Środowiska
HARMONOGRAM REALIZACJI	Realizacja projektu przewidziana jest na rok 2005
OCZEKIWANE REZULTATY - WSKAŹNIKI	Na poziomie produktu: - powierzchnia obiektu podlegająca termomodernizacji
SPOSÓB POMIARU WSKAŹNIKÓW	- monitoring na miejscu

TYTUŁ PROJEKTU	Modernizacja kolektora deszczowego E
PROJEKT REALIZOWANY PRZEZ	Urząd Miasta Kętrzyn
CAŁKOWITY KOSZT REALIZACJI PROJEKTU	1 140 000 zł
OPIS PROJEKTU	Projekt przewiduje: - modernizację kolektora
ŹRÓDŁA FINANSOWANIA	<ul style="list-style-type: none"> • 1 050 000 zł- pokrywa BOŚ • 90 000zł – środki własne
HARMONOGRAM REALIZACJI	Realizacja projektu przewidziana jest na rok 2006
OCZEKIWANE REZULTATY - WSKAŹNIKI	Na poziomie produktu: - liczba zmodernizowanego kolektora w mb
SPOSÓB POMIARU WSKAŹNIKÓW	- monitoring na miejscu - statystyka gminna

TYTUŁ PROJEKTU	Termomodernizacja budynku kina „Gwiazda”
PROJEKT REALIZOWANY PRZEZ	Urząd Miasta Kętrzyn
CAŁKOWITY KOSZT REALIZACJI PROJEKTU	600 000 zł
OPIS PROJEKTU	Projekt przewiduje: - termomodernizację budynku
ŹRÓDŁA FINANSOWANIA	<ul style="list-style-type: none"> • 150 000 zł – środki własne • 450 000 zł –inne środki
HARMONOGRAM REALIZACJI	Realizacja projektu przewidziana jest na rok 2006
OCZEKIWANE REZULTATY - WSKAŹNIKI	Na poziomie produktu:- powierzchnia obiektu podlegająca termomodernizacji
UZASADNIENIE REALIZACJI PROJEKTU	Budynek wymaga termomodernizacji, ponieważ ostatni remont wykonywany był w latach 70-tych.
SPOSÓB POMIARU WSKAŹNIKÓW	- monitoring na miejscu

TYTUŁ PROJEKTU	Zagospodarowanie terenu wokół budynku po byłej Łoży Masońskiej – likwidacja szaletu, modernizacja alejek, modernizacja placu z muszlą koncertową
PROJEKT REALIZOWANY PRZEZ	Urząd Miasta Kętrzyn
CAŁKOWITY KOSZT REALIZACJI PROJEKTU	500 000 zł
OPIS PROJEKTU	Projekt przewiduje: - likwidacja szaletu, modernizacja alejek, modernizacja placu z muszlą koncertową
ŹRÓDŁA FINANSOWANIA	• 500 000 zł – środki własne
HARMONOGRAM REALIZACJI	Realizacja projektu przewidziana jest na rok 2006
OCZEKIWANE REZULTATY - WSKAŹNIKI	Na poziomie produktu: - długość zmodernizowanych alejek i placu
SPOSÓB POMIARU WSKAŹNIKÓW	- monitoring na miejscu

TYTUŁ PROJEKTU	Budowa ul. Nowe Osiedle
PROJEKT REALIZOWANY PRZEZ	Urząd Miasta Kętrzyn
CAŁKOWITY KOSZT REALIZACJI PROJEKTU	300 000 zł
OPIS PROJEKTU	Projekt przewiduje: - budowę nawierzchni ulicy wraz z przyległą infrastrukturą
ŹRÓDŁA FINANSOWANIA	• 300 000 zł – środki własne
HARMONOGRAM REALIZACJI	Realizacja projektu przewidziana jest na rok 2006
OCZEKIWANE REZULTATY - WSKAŹNIKI	Na poziomie produktu: - długość wybudowanej drogi, - długość wybudowanych chodników Na poziomie rezultatu: - nośność wybudowanej drogi
UZASADNIENIE REALIZACJI PROJEKTU	Ulica Nowe Osiedle na odcinku przewidzianym do budowy ma nawierzchnię gruntową. Składa się ona z dwóch nitek- pierwsza łącząca ul. Cichą z ul. Mazowiecką, druga rozgałęzienie do istniejącej zabudowy i dalej łączącą się z ul. Cichą. Na całej długości ulicy nie ma chodników. Ulica jest ulicą dojazdową do gospodarstw domowych. W związku z brakiem uregulowanego odwodnienia zarówno powierzchniowego jak o wglębny w okresie wiosennym i jesiennym ulica jest zdeformowana z licznymi zastoiskami wodnymi. Utrudnia to poruszanie się zarówno dla kierowców jak i pieszych.
CELE PROJEKTU	Poprawa warunków jazdy oraz poprawa bezpieczeństwa
SPOSÓB POMIARU WSKAŹNIKÓW	- monitoring na miejscu, dane Urzędu Miasta

TYTUŁ PROJEKTU	Budowa dróg ul. Świerkowej, Sosnowej, Dębowej
PROJEKT REALIZOWANY PRZEZ	Urząd Miasta Kętrzyn
CAŁKOWITY KOSZT REALIZACJI PROJEKTU	650 000 zł
OPIS PROJEKTU	Projekt przewiduje: - zmodernizować nawierzchnię ulic
ŹRÓDŁA FINANSOWANIA	• 650 000 zł – środki własne
HARMONOGRAM REALIZACJI	Realizacja projektu przewidziana jest na rok 2006
OCZEKIWANE REZULTATY - WSKAŹNIKI	Na poziomie produktu: - długość zmodernizowanych ulic
SPOSÓB POMIARU WSKAŹNIKÓW	- monitoring na miejscu, dane Urzędu Miasta

TYTUŁ PROJEKTU	Modernizacja chodników ulic: Staromiejskiej, Osińskiego, Rycerskiej, Mickiewicza
PROJEKT REALIZOWANY PRZEZ	Urząd Miasta i Powiatowy Urząd Pracy
CAŁKOWITY KOSZT REALIZACJI PROJEKTU	800 000 zł
OPIS PROJEKTU	Projekt przewiduje: - modernizację nawierzchni chodników
ŹRÓDŁA FINANSOWANIA	• Zamierza się realizować zadanie w ramach robót publicznych • 600 000 zł – środki własne; 200 000 zł – środki PUP
HARMONOGRAM REALIZACJI	Realizacja projektu przewidziana jest na rok 2006
OCZEKIWANE REZULTATY - WSKAŹNIKI	Na poziomie produktu: - długość zmodernizowanych chodników
SPOSÓB POMIARU WSKAŹNIKÓW	- monitoring na miejscu, - dane Urzędu Miasta

TYTUŁ PROJEKTU	Informatyzacja Urzędu Miasta Kętrzyn
PROJEKT REALIZOWANY PRZEZ	Urząd Miasta Kętrzyn
CAŁKOWITY KOSZT REALIZACJI PROJEKTU	Projekt realizowany jest w ramach programu „Wrota Warmii i Mazur-elektroniczna platforma funkcjonowania administracji publicznej oraz świadczenia usług publicznych”
OPIS PROJEKTU	Projekt przewiduje: - zakup sprzętu komputerowego z oprogramowaniem
ŹRÓDŁA FINANSOWANIA	• 102 000 zł – środki własne 2006r. • 306 000 zł – środki ze ZPORR-u -dofinansowanie w ramach programu „Wrota Warmii i Mazur”
HARMONOGRAM REALIZACJI	Realizacja projektu przewidziana jest na rok 2006
OCZEKIWANE REZULTATY - WSKAŹNIKI	Oczekiwane rezultaty: - szybki obieg dokumentów, - skrócenie czasu obsługi petentów, - wyższy standard usług
SPOSÓB POMIARU WSKAŹNIKÓW	- monitoring na miejscu, - dane Urzędu Miasta

Oprócz zestawionych powyżej zadań przewidywanych do wdrożenia latach 2005– 2013 przez władze samorządowe, rozwój lokalny wspomagają

także inicjatywy społeczne. Ich wzbudzenie, wdrażanie oraz kontynuacja zależy od mieszkańców miasta, ale również od inwestorów zewnętrznych, chcących realizować swoje przedsięwzięcia na terenie miasta Kętrzyn.

Stowarzyszenie "Środowisko dzieciom":

Cel operacyjny	Aktywny program edukacji ekologicznej dzieci i młodzieży
Zadania	Opracowanie i realizacja programu kształcenia dla różnych grup wiekowych; wsparcie organizacji i instytucji prowadzących edukację ekologiczną; przeprowadzenie szerokiej kampanii promującej ochronę środowiska w zakresie postępowania jednostek.
Przewidywane efekty	Wysoki poziom świadomości ekologicznej; zmniejszenie ilości wytwarzanych odpadów komunalnych i ich segregacja; integracja dzieci i młodzieży z grup ryzyka ze społeczeństwem; rozwój społeczeństwa obywatelskiego.
Podmioty realizujące	Organizacje pozarządowe, jednostki oświatowe, organy samorządu.
Źródło finansowania	Środki własne podmiotów, fundusze celowe, fundusze UE, budżety jednostek samorządowych.

Kętrzyńskie Stowarzyszenie Handlowo-Przemysłowe:

Cel operacyjny	Forum współpracy podmiotów gospodarczych
Zadania	Opracowanie zasad funkcjonowania wsparcia dla przedsiębiorców z ukierunkowaniem na zaczynających działalność i już ją prowadzących; aktywna pomoc w pozyskiwaniu środków zewnętrznych ze szczególnym uwzględnieniem środków pomocowych UE; aktywna pomoc w zakresie doradztwa prawnego i podatkowego; wspieranie tworzenia nowych miejsc pracy.
Przewidywane efekty	Wzrost konkurencyjności wobec innych rejonów; wzrost wielkości inwestycji środków własnych, stabilność funkcjonowania szialalności gospodarczej, wzrost zatrudnienia, modernizacja organizacji i funkcjonowania rynku pracy.
Źródła finansowania	Środki własne, fundusze UE.
Podmioty realizujące	Samorząd gospodarczy, organizacje pozarządowe.

Mazurskie Stowarzyszenie na Rzecz Osób Niepełnosprawnych:

Cel operacyjny	Wdrożenie aktywnej polityki społecznej – Integracja osób niepełnosprawnych
Zadania	Propagowanie integracyjnych form organizacji czasu dzieci i młodzieży; promowanie akceptacji społecznej osób niepełnosprawnych, wsparcie aktywnych form integracji.
Opis celu	Likwidacja barier psychologiczno-społecznych w funkcjonowaniu osób niepełnosprawnych w społeczeństwie.
Przewidywane efekty	Likwidacja uprzedzeń i barier w funkcjonowaniu osób niepełnosprawnych w społeczeństwie; włączenie osób niepełnosprawnych do społeczeństwa, aktywizacja form działalności dostępnej dla niepełnosprawnych.
Podmioty realizujące	Organizacje pozarządowe, Miejski Ośrodek Pomocy Społecznej, Powiatowe Centrum Pomocy Rodzinie.
Źródła finansowania	Środki własne podmiotów, fundusze UE, fundusze celowe, budżety jednostek samorządowych.

V. Powiązanie projektów z innymi działaniami realizowanymi na terenie gminy/powiatu/województwa

Plan Rozwoju Lokalnego jako dokument programowy, generuje potrzeby społeczności lokalnej w zakresie ładu kulturowo - ekologicznego, społecznego, gospodarczo – infrastrukturalnego. W swoich ustaleniach opiera się na dokumentach i programach planistycznych będących podstawą polityki regionalnej zarówno na poziomie krajowym, wojewódzkim jak i powiatowym. Zgodność Planu Rozwoju Lokalnego ze strategicznymi dokumentami planistycznymi jest *conditio sine qua non* jego skutecznej realizacji.

Projekty w ramach niniejszego Planu Rozwoju Lokalnego wpisują się w realizację celów strategicznych określonych dla miasta Kętrzyn oraz dla powiatu kętrzyńskiego jak i całego województwa warmińsko – mazurskiego. W wielu przypadkach projekty te są komplementarne względem siebie oraz względem przedsięwzięć realizowanych w sąsiednich miejscowościach.

Zadania objęte Planem Rozwoju Lokalnego realizują cele wyznaczone w niżej wymienionych dokumentach o charakterze strategicznym:

1. „Strategia Rozwoju Miasta Kętrzyn”.
2. „Strategia Rozwoju Gospodarczego” - Powiat Kętrzyn.
3. „Strategia rozwoju społeczno – gospodarczego województwa warmińsko – mazurskiego”.
4. „Plan zagospodarowania przestrzennego województwa warmińsko – mazurskiego”.
5. „Zintegrowanym Program Operacyjny Rozwoju Regionalnego na lata 2004 – 2006”.

Obszary strategiczne rozwoju Miasta Kętrzyn:

- | |
|--|
| <ol style="list-style-type: none"> 1. Turystyka 2. Małe i średnie przedsiębiorstwa przemysłu lekkiego i przetwórstwa rolno-spożywczego 3. Wysoki standard życia |
|--|

Niniejsze pola strategiczne określają główne sfery aktywności podmiotów decyzyjnych: samorządowych, gospodarczych i społecznych, od których zależy przyszłość miasta.

Każdemu z nich zostały przyporządkowane określone cele strategiczne:

1. TURYSTYKA

- a) turystyka jako istotny czynnik rozwoju społeczno- gospodarczego miasta,
- b) kreowanie nowego, atrakcyjnego wizerunku miasta jako ośrodka turystycznego oraz podniesienie zakresu i standardu świadczonych tu usług,

- c) optymalne wykorzystanie walorów środowiska naturalnego miasta i jego okolic,
- d) integracja społeczności, wyzwalanie lokalnych inicjatyw oraz tworzenie dobrego klimatu dla rozwoju przedsiębiorczości w sektorze usług turystycznych.

2. MAŁE I ŚREDNIE PRZEDSIĘBIORSTWA PRZEMYSŁU LEKKIEGO I PRZETWÓRSTWA ROLNO-SPOŻYWCZEGO

- a) ograniczenie poziomu bezrobocia poprzez zwiększenie aktywności gospodarczej mieszkańców,
- b) zachowanie dotychczasowej funkcji miasta jako znaczącego ośrodka gospodarczego o znaczeniu ponadregionalnym,
- c) tworzenie przyjaznego klimatu dla rozwoju przedsiębiorczości w Kętrzynie,
- d) prowadzenie systemowych działań zwiększających szansę na inwestowanie w Kętrzynie wiarygodnych funduszy zewnętrznych oraz aktywizację kapitału lokalnego.

3. WYSOKI STANDARD ŻYCIA

- a) stopniowa integracja społeczności lokalnej Kętrzyna,
- b) zwiększenie - dla mieszkańców miasta - atrakcyjności Kętrzyna w jego szeroko pojętych funkcjach życiowych i mieszkalnych,
- c) doprowadzenie w Kętrzynie w perspektywie kilkunastu lat do zrównoważonego rynku pracy, dającego szansę na realizację zawodową dla „przygotowanych” z aspiracjami mieszkańców miasta.

MISJA

Wyznacznikiem kierunków rozwoju miasta Kętrzyna jest jego misja, która wyznacza, w sposób ogólny kierunki dalszych działań. Jest ona zwięzłym opisem oczekiwanego stanu i zakresu funkcji spełnianych przez miasto wobec jego mieszkańców i otoczenia.

Misja miasta Kętrzyna zawiera trzy główne cele:

1. Kętrzyn – miasto atrakcyjne dla turystów polskich i zagranicznych

Wyróżnić należy tu takie obszary działań, jak min:

- Korzystanie z historycznych tradycji miasta oraz pobliskich obiektów zabytkowych do jego promowania,
- Rozbudowa oferty kulturalnej,
- Tworzenie stałych imprez artystycznych i sportowych o wyjątkowym charakterze w skali regionu i kraju,
- Zapewnienie poczucia bezpieczeństwa osobom przyjezdnym,
- Stała rozbudowa ścieżek rowerowych.

2. Kętrzyn – miasto stawiające na rozwój przyjaznego środowisku przetwórstwa rolno-spożywczego i przemysłu lekkiego.

- Promowanie artykułów produkowanych w Kętrzynie,
- Tworzenie nowych miejsc pracy,
- Rozwój budownictwa mieszkaniowego,
- Rozbudowa infrastruktury komunikacyjnej, celem poprawy sprawności komunikacji w mieście,
- Ułatwienia ze strony miasta dla rozwoju małej i średniej przedsiębiorczości.

3. Kętrzyn – miasto zapewniające wysoką jakość życia jego mieszkańców.

- Promowanie ludzi młodych i wykształconych,
- Kętrzyn spokojnym i bezpiecznym miastem,
- Dbalność o czystość miasta,
- „Stolica powiatu” – lokalne Centrum administracyjne, edukacyjne i kulturalne.

Zgodnie z przyjętymi założeniami, działania władz i aktywność mieszkańców powinny zmierzać do tego, aby *Kętrzyn stał się wielofunkcyjnym miastem o wzrastającej randze w regionie, w kraju i w Europie, miastem o wysokiej dynamice rozwoju gospodarczego i coraz lepszych warunków życia mieszkańców.*

Do nadrzędnych celów strategicznych powiatu kętrzyńskiego należą:

1. Wzrost atrakcyjności miejsca zamieszkania mieszkańców powiatu.

Rozwój nowoczesnej infrastruktury komunalnej w miastach i na terenach wiejskich. Umacnianie i rozwój sieci opieki medycznej i pomocy społecznej. Rozwój komunalnego budownictwa mieszkaniowego. Tworzenie terenów rekreacji po pracy oraz infrastruktury kultury fizycznej i sportu. Podniesienie bezpieczeństwa mieszkańców.

2. Wspieranie inicjatyw gospodarczych szczególnie małych i średnich przedsiębiorstw.

Opracowanie i wdrożenie polityki rozwoju gospodarczego powiatu. Rozwój instytucjonalny i kapitałowy firm wspierających MŚP. Aktywna promocja na rzecz inwestowania. Wdrożenie programu stosowania preferencji podatkowych i administracyjnych dla nowo tworzonych podmiotów gospodarczych.

3. Rozwój nowoczesnego wysoko wydajnego rolnictwa.

Opracowanie strategii wykorzystania potencjału rolnego powiatu. Wdrożenie praktycznej formy kształcenia rolników na rzecz rolnictwa ekologicznego. Opracowanie planu zalesienia nieużytków i zatrudnienia

bezrobotnych przy pracach pielęgnacyjnych. Przygotowanie rolników do absorpcji środków pomocowych.

4. Rozwój turystyki.

Opracowanie koncepcji rozwoju infrastruktury turystycznej. Ofensywna promocja turystyczna. Przygotowanie mieszkańców do roli zapraszających i gospodarzy. Koncentracja wolnych środków na sferę turystyki.

5. Dbłość o środowisko przyrodnicze i dziedzictwo kulturowe.

Wzbogacenie walorów środowiskowych. Poprawa jakości wód. Ochrona powierzchni ziemi.

„Strategia rozwoju społeczno – gospodarczego województwa warmińsko – mazurskiego” jako cel nadrzędny stawia „Rozwój Warmii i Mazur na rzecz spójności ekonomicznej, społecznej i przestrzennej w jednoczącej się Europie”. Cele strategiczne sformułowano w ośmiu obszarach rozwoju, przyjętych jako priorytetowe dla województwa warmińsko - mazurskiego: wspieranie przedsiębiorczości, edukacja, infrastruktura techniczna, restrukturyzacja obszarów wiejskich, rozwój turystyki, atrakcyjność zamieszkania, środowisko przyrodnicze, dziedzictwo i kultura.

Natomiast „Plan zagospodarowania przestrzennego województwa warmińsko – mazurskiego” za cel nadrzędny przyjmuje „ukształtowanie rozwoju przestrzennego województwa tak, by było to atrakcyjne, przyjazne i wyjątkowe miejsce zamieszkania, wypoczynku oraz rozwoju społeczno-gospodarczego w kraju i Europie.” W ustaleniach Planu zawarte są zadania o znaczeniu krajowym (zadania rządowe), regionalnym, ponadlokalnym.

Dokumenty planistyczne na poziomie regionalnym muszą być zgodne z Koncepcją Polityki Przestrzennego Zagospodarowania Kraju. To opracowanie zawiera zadania o charakterze rządowym, regionalnym i ponadlokalnym planowane do wdrożenia. Ich ogólny zarys przekłada się na uszczegółowienie w dokumentach planistycznych niższych rzędów.

Spójność dokumentów planistycznych wszystkich szczebli ma zapewnić zrównoważony rozwój naszego kraju we wszystkich dziedzinach życia.

VI. Oczekiwane wskaźniki osiągnięć Planu Rozwoju Lokalnego

Wszystkie zadania przyjęte do realizacji w ramach ZPORR objęte zostaną monitoringiem rzeczowym, który dostarczy danych obrazujących postęp we wdrażaniu programu oraz umożliwi ocenę jego wykonania.

Wskaźniki obrazujące postęp we wdrażaniu oraz rezultaty tych działań są podzielone na kategorie:

1. wskaźniki produktu – odnoszą się do rzeczowych efektów działania,

2.wskaźniki rezultatu – odpowiadają one bezpośrednim i natychmiastowym efektom wynikającym z wdrożenia programu,

3.wskaźniki oddziaływania – obrazują długofalowe efekty realizacji projektu, oddziałujących na szerszą populację i pośrednio tylko wynikających z wykonanych działań.

Zrealizowanie projektów w ramach Planu Rozwoju Lokalnego przy udziale środków własnych i Unii Europejskiej, przyczyni się ogólnie do rozwoju miasta Kętrzyn. Nastąpi wzrost rozwoju stanu infrastruktury technicznej, lokalnej infrastruktury społecznej i bezpieczeństwa publicznego, jak i rozwój w zakresie: gospodarki odpadami, zasobów ludzkich i potencjału socjalnego.

Realizacja projektów z zakresu rozwoju infrastruktury technicznej i ochrony środowiska będzie miała bezpośredni wpływ na poprawę środowiska przyrodniczego. Poprawi się bezpieczeństwo i warunki komunikacji drogowej, zwiększy się przejezdność ulic i dróg. Zmniejszy się ilość nieoczyszczonych ścieków odprowadzanych do cieków wodnych i odpadów kierowanych na składowisko.

Wykonanie projektów z obszaru – wzmocnienie rozwoju zasobów ludzkich i potencjału gospodarczego wpłynie przede wszystkim na zmniejszenie stopy bezrobocia, na zwiększenie szans na rynku pracy osób zagrożonych wykluczeniem społecznym i osób niepełnosprawnych. Pozwoli realizować zasadę równości szans.

Projekty z obszaru lokalna infrastruktura społeczna oraz bezpieczeństwa socjalnego i publicznego mieszkańców wpłyną na polepszenie jakości życia, poprawę bazy sportowej, oświatowej i kulturalnej oraz wzrost poczucia bezpieczeństwa.

W wyniku wdrożenia działań zaplanowanych w **Planie Rozwoju Lokalnego** na lata **2005 – 2006** przewiduje się osiągnięcie następujących wskaźników ogólnych:

- zwiększenie ilości obiektów sportowo – rekreacyjnych,
- liczba utworzonych nowych miejsc pracy,
- uatrakcyjnienie miasta pod względem turystycznym poprzez budowę ścieżek rowerowych i spacerowych,
- poprawa bezpieczeństwa drogowego poprzez budowę i modernizację dróg i ulic wraz z budową niezbędnej infrastruktury technicznej.

Na koniec okresu programowania 2007 – 2013 przewiduje się również:

- zmniejszenie obciążenia dróg miejskich poprzez budowę obwodnicy,
- rozszerzenie zakresu oferty oraz dostępności do bazy turystyczno-rekreacyjnej i sportowej,
- wydłużenie sezonu turystycznego i zróżnicowanie oferty turystycznej,
- poprawę jakości środowiska naturalnego poprzez budowę i modernizację kanalizacji sanitarnej i kanalizacji deszczowej,

- polepszenie warunków mieszkaniowych poprzez uzbrajanie terenów pod budownictwo jednorodzinne, budowę mieszkań pod wynajem TBS, zapewnienie mieszkań dla ludzi samotnych i inwalidów oraz adaptację budynków na lokale socjalne lub komunalne,
- poprawa bezpieczeństwa poprzez budowę i modernizację chodników, parkingów.

Dla wymienionych w Planie zadań w ramach przynależności do poszczególnych priorytetów i działań Zintegrowanego Programu Operacyjnego Rozwoju Regionalnego zestawiono proponowane rodzaje wskaźników.

PRIORYTET 1

Rozbudowa i modernizacja infrastruktury służącej wzmocnieniu konkurencyjności regionów

DZIAŁANIE 1.1 Modernizacja i rozbudowa regionalnego układu transportowego

Wskaźnik produktu	<ol style="list-style-type: none"> 1. Długość dróg z towarzyszącą kanalizacją teletechniczną (km) 2. Długość wybudowanej/zmodernizowanej drogi (w km) 3. Liczba wybudowanych/zmodernizowanych skrzyżowań (szt.) 4. Liczba obiektów infrastruktury drogowej (szt.) 5. Liczba zrealizowanych projektów poprawy bezpieczeństwa ruchu drogowego (szt.) 6. Długość obiektów infrastruktury związanych z ochroną środowiska (km) 7. Liczba obiektów infrastruktury związanych z ochroną środowiska (szt.) 8. Długość wybudowanych/zmodernizowanych chodników (km) 9. Długość wybudowanych/zmodernizowanych ścieżek rowerowych (km) 10. Długość wybudowanych/zmodernizowanych ciągów pieszo-rowerowych(km) 11. Liczba wybudowanych/zmodernizowanych urządzeń bezpieczeństwa ruchu (szt.) 12. Długość wybudowanych/zmodernizowanych utwardzonych poboczy (km)
Wskaźnik rezultatu	<ol style="list-style-type: none"> 1. Powierzchnia terenów inwestycyjnych, które stały się dostępne w wyniku realizacji projektów (ha) 2. Liczba mieszkańców obsługiwanych przez transport zbiorowy (osoby) 3. Natężenie ruchu na drodze (pojazdy/h) 4. Liczba osób korzystających z obiektów infrastruktury drogowej (osoby) 5. Średni czas przejazdu transportem indywidualnym i zbiorowym między wybranymi punktami w mieście (min.) 6. Nośność wybudowanego/zmodernizowanego obiektu(drogi)(kN/oś)
Wskaźnik oddziaływania	<ol style="list-style-type: none"> 1. Nakłady na bieżące utrzymanie (naprawy nawierzchni)drogi (w cenach stałych – w tys. PLN / km) 2. Liczba pojazdów korzystających z drogi (w okresie roku) (szt.) 3. Liczba turystów na obszarze zdefiniowanym przez beneficjenta (po roku)- (osoby) 4. Liczba nowych przedsiębiorstw (w okresie 2 lat)(szt.)

DZIAŁANIE 1.2 Infrastruktura ochrony środowiska

Wskaźnik produktu	<ol style="list-style-type: none"> 1. Długość wybudowanej/zmodernizowanej sieci wodociągowej (km) 2. Długość wybudowanej/zmodernizowanej sieci kanalizacji sanitarnej (km) 3. Długość wybudowanej/zmodernizowanej sieci kanalizacji deszczowej (km) 4. Liczba wybudowanych/zmodernizowanych przyłączy kanalizacji deszczowej (szt.) 5. Liczba wybudowanych/zmodernizowanych stacji uzdatniania wody (szt.) 6. Liczba wybudowanych/zmodernizowanych składowisk odpadów(szt.)
Wskaźnik rezultatu	<ol style="list-style-type: none"> 1. Liczba gospodarstw /budynków podłączonych do sieci wodociągowej (w szt.) 2. Długość sieci wodociągowej na terenie gminy (km) 3. Liczba osób korzystająca z wodociągów (osoby) 4. Liczba gospodarstw/budynków podłączonych do sieci kanalizacji sanitarnej (szt.) 5. Liczba osób korzystających z kanalizacji (osoby) 6. Długość kanalizacji deszczowej na terenie gminy (km) 7. Przepustowość wybudowanego/zmodernizowanego składowiska odpadów (Mg/doba) 8. Przepustowość sortowni odpadów komunalnych(Mg/doba)
Wskaźnik oddziaływania	<ol style="list-style-type: none"> 1. Ilość ścieków odprowadzonych i oczyszczonych (w okresie 1 roku) 2. Liczba nowych przedsięwzięć na terenach inwestycyjnych(w okresie 2 lat) 3. Ilość odpadów odbieranych na składowiskach odpadów (t/rok)

DZIAŁANIE 1.4 Rozwój kultury i turystyki

Wskaźnik produktu	<ol style="list-style-type: none"> 1. Powierzchnia nowych/zmodernizowanych obiektów infrastruktury kulturalnej (m²) 2. Powierzchnia nowych/zmodernizowanych obiektów infrastruktury turystycznej (m²) 3. Liczba nowych obiektów infrastruktury rekreacyjnej/sportowej/aktywnego wypoczynku (w szt.) 4. Liczba zmodernizowanych obiektów infrastruktury rekreacyjnej/sportowej/aktywnego wypoczynku (szt.) 5. Powierzchnia terenów zagospodarowanych na cele turystyczne i kulturalne(ha) 6. Liczba nowych miejsc noclegowych (szt.)
Wskaźnik rezultatu	<ol style="list-style-type: none"> 1. Liczba osób korzystająca z nowej infrastruktury sportowej/rekreacyjnej/aktywnego wypoczynku (osoby) 2. Liczba zorganizowanych imprez/wydarzeń kulturalnych w obiektach infrastruktury kulturalnej (szt.) 3. Liczba zorganizowanych imprez/wydarzeń kulturalnych w obiektach zabytkowych/kulturowych (szt.)
Wskaźnik oddziaływania	<ol style="list-style-type: none"> 1. Liczba imprez i wydarzeń kulturalnych(po 2 latach) (szt.) 2. Liczba nowych przedsięwzięć w obszarze kultury, turystyki, sportu i rekreacji (szt.) 3. Liczba stałych miejsc pracy w obszarze kultury i turystyki (po 2 latach) (szt.)

DZIAŁANIE 1.5 Rozwój społeczeństwa informacyjnego

Wskaźnik produktu	<ol style="list-style-type: none"> 1. Liczba zakupionych zestawów komputerowych (szt.) 2. Liczba zakupionych serwerów (szt.) 3. Liczba wdrożonych systemów informatycznych (szt.) 4. Liczba wdrożonych systemów elektronicznej archiwizacji dokumentów w jednostkach publicznych (szt.) 5. Liczba zainstalowanych serwerów baz danych/aplikacji/plików (szt.) 6. Liczba podmiotów włączonych w program wirtualnej sieci (szt.)
Wskaźnik rezultatu	<ol style="list-style-type: none"> 1. Ilość instytucja publicznych posiadających szerokopasmowy dostęp do Internetu (szt.) 2. Liczba użytkowników, którzy objęci są systemem identyfikacji (osoby) 3. Liczba ogólnodostępnych komputerów/hostów/z dostępem do Internetu (szt.) 4. Liczba partnerów/podmiotów projektu korzystających z systemu
Wskaźnik oddziaływania	<ol style="list-style-type: none"> 1. Liczba użytkowników posiadających dostęp do szerokopasmowego Internetu(osoby) 2. Liczba instytucji publicznych posiadających dostęp do szerokopasmowego Internetu (szt.) 3. Liczba pracowników instytucji publicznych wykorzystujących technologie informacyjne (szt.)

PRIORYTET 3
Rozwój lokalny

DZIAŁANIE 3.2 Obszary podlegające restrukturyzacji

Wskaźnik produktu	<ol style="list-style-type: none"> 1. Długość wybudowanych/zmodernizowanych dróg gminnych (km) 2. Liczba wybudowanych/zmodernizowanych skrzyżowań (szt.) 3. Długość wybudowanych/zmodernizowanych chodników (km) 4. Długość wybudowanych/zmodernizowanych ścieżek rowerowych (km) 5. Długość wybudowanych/zmodernizowanych ciągów pieszo-rowerowych(km) 6. Liczba wybudowanych/zmodernizowanych innych obiektów infrastruktury drogowej (szt.) 7. Długość wybudowanej/zmodernizowanej sieci wodociągowej (szt.) 8. Długość wybudowanej/zmodernizowanej sieci kanalizacji deszczowej (szt.) 9. Długość wybudowanej/zmodernizowanej sieci kanalizacji sanitarnej (szt.) 10. Liczba wybudowanych/zmodernizowanych stacji uzdatniania wody (szt.) 11. Powierzchnia odrestaurowanych obiektów dziedzictwa kulturowego (m²) 12. Liczba wybudowanych/zmodernizowanych obiektów infrastruktury kulturalnej (m²)
Wskaźnik rezultatu	<ol style="list-style-type: none"> 1. Natężenie ruchu na drodze (pojazdy/h) 2. Liczba gospodarstw/budynków podłączonych do sieci wodociągowej (szt.) 3. Liczba osób korzystających z sieci wodociągowej(osoby) 4. Długość sieci wodociągowej na terenie gminy(km) 5. Liczba gospodarstw/budynków podłączonych do sieci kanalizacji sanitarnej- (szt.) 6. Liczba osób korzystających z sieci kanalizacji sanitarnej(osoby) 7. Długość sieci kanalizacji sanitarnej/deszczowej na terenie gminy(km) 8. Liczba nowych ofert programowych w zakresie kultury i turystyki (szt.) 9. Liczba gosp. dom./budynków obsługiwanych przez stację uzdatniania wody(szt.)
Wskaźnik oddziaływania	<ol style="list-style-type: none"> 1. Nakłady na bieżące utrzymanie (naprawy nawierzchni) drogi(w okresie 1r.,PLN) 2. Liczba nowych przedsiębiorstw na obszarze zdefiniowanym przez beneficjenta (w okresie 2 lat)(szt.) 3. Ilość ścieków odprowadzonych i oczyszczonych w okresie 1 roku (m³/doba) 4. Ilość wody konsumowanej w okresie 1 roku (m³/doba) 5. Stałe miejsca pracy w obszarze kultury i turystyki (szt.)

DZIAŁANIE 3.5 Lokalna infrastruktura społeczna

Wskaźnik produktu	<ol style="list-style-type: none"> 1. Liczba zmodernizowanych przedszkoli (szt.) 2. Powierzchnia zmodernizowanych przedszkoli (m²) 3. Liczba i powierzchnia zmodernizowanych szkół(szt. m²) 4. Liczba wybudowanych/zmodernizowanych obiektów sportowych (szt.) 5. Powierzchnia wybudowanych/zmodernizowanych obiektów sportowych(m²) 6. Liczba wybudowanych/zmodernizowanych obiektów infrastruktury społeczno-edukacyjnej(szt.) 7. Powierzchnia wybudowanych/zmodernizowanych obiektów infrastruktury społeczno-edukacyjnej (m²) 8. Liczba zakupionego sprzętu na potrzeby obiektów sportowych/dydaktycznych/społeczno-edukacyjnych(szt.) 9. Powierzchnia wybudowanych/zmodernizowanych obiektów dydaktycznych(m²)
Wskaźnik rezultatu	<ol style="list-style-type: none"> 1. Liczba dzieci w przedszkolach korzystających z wybudowanej/zmodernizowanej Infrastruktury (osoby) 2. Liczba uczniów w szkołach korzystających z wybudowanej/zmodernizowanej infrastruktury edukacyjnej (osoby) 3. Liczba uczniów w szkołach korzystających z wybudowanej/zmodernizowanej infrastruktury sportowej (osoby) 4. Liczba osób korzystających z obiektów dydaktycznych(osoby) 5. Liczba osób korzystających z obiektów sportowych (osoby) 6. Liczba uczniów w szkołach korzystających z wybudowanej/zmodernizowanej infrastruktury sportowej (osoby)
Wskaźnik oddziaływania	<ol style="list-style-type: none"> 1. Liczba osób tygodniowo korzystających z obiektów sportowych (po 2 latach) 2. Liczba imprez sportowych (szt.) 3. Liczba uczestników imprez sportowych(osoby) 4. Liczba nowych podmiotów gospodarczych(szt.) 5. Liczba utrzymanych miejsc pracy w okresie 2 lat(szt.)

VII. Plan finansowy na lata 2005 – 2006 i 2007 – 2013

Tabela 56

Projekt budżetu na lata 2005-2013

Lp	Wyszczególnienie	2004	2005	2006	2007	2008	2009	2010	2011	2012	2013
1	2	3	4	5	6	7	8	9	10	11	12
A	Dochody ogółem	42.285.122	44.025.030	44.107.267	45.149.699	46.401.040	48.177.082	49.931.811	51.369.765	52.850.858	54.376.384
	W tym:										
1.	Dochody własne	24.180.666	23.213.416	23.457.067	23.918.299	24.473.390	25.327.982	26.163.811	26.830.765	27.520.658	28.234.284
2.	Subwencje	11.207.084	10.926.462	12.390.100	12.700.000	13.080.800	13.604.000	14.121.000	14.544.600	14.981.000	15.430.400
3	Dotacje celowe na zadania z zakresu administracji rządowej	4.946.930	6.584.740	7.250.100	7.431.400	7.646.850	7.945.100	8.247.000	8.494.400	8.749.200	9.011.700
4	Dotacje celowe na zadania własne	1.950.442	3.300.412	1.000.000	1.100.000	1.200.000	1.300.000	1.400.000	1.500.000	1.600.000	1.700.000
B	Wydatki ogółem	42.066.806	46.938.266	43.250.931	44.783.939	46.059.675	48.872.074	49.626.803	51.323.442	52.833.858	54.359.384
	W tym:										
1.	Wydatki bieżące	36.505.762	40.339.486	36.180.931	36.273.939	39.589.675	42.022.074	43.876.803	46.223.442	47.683.858	49.309.384
2.	Wydatki inwestycyjne	5.561.044	6.598.780	7.070.000	8.510.000	6.470.000	5.850.000	5.750.000	5.100.000	5.150.000	5.050.000
C	Wynik finansowy (A-B) (+,-)	218.316	-2.913.236	856.336	365.760	341.365	305.008	305.008	46.323	17.000	17.000
D	Przychody budżetu, źródła sfinansowania deficytu budżetowego	1.223.708	3.821.671	2.280	190	10.000	10.000	10.000	10.000	10.000	10.000
1.	Kredyt bankowy	-	1.169.000	-	-	-	-	-	-	-	-
2.	Pożyczka	-	-	-	-	-	-	-	-	-	-
3.	Inne	1.223.708	2.652.671	2.280	190	10.000	10.000	10.000	10.000	10.000	10.000
1	2	2004	2005	2006	2007	2008	2009	2010	2011	2012	2013

E	Rozchody budżetu, spłaty rat kredytów i pożyczek	1.442.024	908.435	858.616	365.950	351.365	315.008	315.008	56.323	27.000	27.000
1.	Zaciągniętych w latach ubiegłych	1.432.024	891.155	631.616	355.950	341.365	305.008	305.008	46.323	17.000	17.000
2.	Zaciągniętych w roku budżetowym	-	5.000	-	-	-	-	-	-	-	-
3	Inne rozchody	10.000	12.280	10.000	10.000	10.000	10.000	10.000	10.000	10.000	10.000
F	Stan nadwyżki budżetowej na dzień 31 grudnia	0	0	0	0	0	0	0	0	0	0

Źródło: Dane Urzędu Miasta Kętrzyn

VIII. System wdrażania Planu Rozwoju Lokalnego

System wdrażania Planu Rozwoju Lokalnego Gminy Miejskiej Kętrzyn będzie realizowany w oparciu o system wdrażania pomocy strukturalnej Unii Europejskiej. Miasto, korzystając z funduszy strukturalnych jest zobowiązane przestrzegać zasad i procedur wspólnotowych, które zostały określone w Rozporządzeniu nr 1260/1999/WE z dnia 21 czerwca 1999r.

Poszczególne projekty będą wdrażane w oparciu o zasady wydatkowania środków według ich pochodzenia (krajowych i unijnych).

Proces wdrażania Planu Rozwoju Lokalnego jest przedsięwzięciem złożonym i długotrwałym, wymagającym dobrego przygotowania informacyjnego i stałej komunikacji ze społeczeństwem, jak również stałego śledzenia zmian prawnych, gospodarczych i elastyczności w dostosowaniu się do priorytetów w zakresie uzyskania zewnętrznych środków finansowych.

Plan Rozwoju Lokalnego Gminy Miejskiej Kętrzyn został opracowany przez pracowników Urzędu Miasta, dyrektorów jednostek organizacyjnych i przedstawicieli mieszkańców. Autorzy niniejszego dokumentu konsultowali jego treść z Radnymi Miasta, przedstawili zawartość dokumentu osobom zainteresowanym, a także informowali o zasadności jego sporządzenia w przypadku zamierzeń realizacji inwestycji na terenie miasta przy udziale Unii Europejskiej. Plan i harmonogram inwestycji został skonsultowany, zweryfikowany pod względem możliwości finansowych oraz organizacyjnych Gminy Miejskiej, zaakceptowany przez radnych. Treść Planu Rozwoju Lokalnego została przyjęta uchwałą Rady Miejskiej.

Finansowanie

Realizacja Planu Rozwoju Lokalnego uwarunkowana jest od wielkości pozyskanych środków finansowych zarówno krajowych, jak i unijnych. Mając na uwadze przewidywaną dopuszczalną wysokość zobowiązań w poszczególnych latach i wysokość wydatków inwestycyjnych, jakie mogą być wykorzystane bezpośrednio z budżetu, możliwości finansowe Gminy Miejskiej Kętrzyn wskazują, że na realizację przyjętych celów zostanie zabezpieczone 25% wkładu w stosunku do uzyskanych środków pieniężnych.

Zakłada się, że niewykonanie wszystkich planowanych zadań w latach 2005-2006 powoduje przesunięcie ich realizacji na lata następne.

Instytucja zarządzająca Planem Rozwoju Lokalnego

Funkcję instytucji zarządzającej i nadzorującej realizację Planu Rozwoju Lokalnego będzie pełniła powołana komisja odpowiedzialna za:

- zapewnienie zgodności jego realizacji z poszczególnymi dokumentami wyższego rzędu, w tym w szczególności w zakresie zamówień publicznych, ochrony środowiska, zasad konkurencji oraz przestrzegania zasad zawierania kontraktów publicznych,
- zbieranie danych statystycznych i finansowych na temat postępów wdrażania oraz przebiegu realizacji projektów z opracowanego dokumentu,
- przygotowanie raportów rocznych i zbieranie informacji do rocznego raportu o nieprawidłowościach,

- zapewnienie przygotowania i wdrożenia planu działań w zakresie informacji i promocji Planu Rozwoju Lokalnego,
- dokonanie oceny po zakończeniu realizacji Planu.

Instytucja wdrażająca Plan Rozwoju Lokalnego

Urząd Miasta Kętrzyn, jako instytucja wdrażająca Plan Rozwoju Lokalnego odpowiedzialny będzie za:

- opracowanie i składanie wniosków o finansowanie zewnętrzne,
- bezpośrednią realizację działań przewidzianych w nim w zakresie przygotowania przetargów, gromadzenia dokumentacji bieżącej, nadzór nad wykonawcą pod kątem terminowości i jakości wywiązywania się ze zobowiązania,
- zapewnienie informowania o współfinansowaniu przez UE realizowanych projektów.

Realizacja zadań opierać się będzie głównie na wdrażaniu projektów zapisanych w dokumencie. Jednakże przewiduje się realizowanie nowych zadań nie objętych interwencją przedmiotowego Planu. Każdego roku wprowadzane mogą być nowe zadania wykazujące powiązania z inwestycjami wykonywanymi w ramach tego opracowania.

Nad prawidłowym wdrażaniem Planu Rozwoju Lokalnego Gminy Miejskiej Kętrzyn bezpośrednią pieczę sprawować będzie Burmistrz Miasta.

IX. Sposoby monitorowania, oceny i komunikacji społecznej

1. Monitorowanie Planu Rozwoju Lokalnego

System monitorowania wymaga zapewnienia okresowej kontroli realizacji celów i zadań zapisanych w Planie Rozwoju Lokalnego oraz sukcesywnego ich sprawdzania. Wnioskuje się, aby specjalna komisja wraz z Radą Miejską, co roku dokonywała przeglądu realizacji projektów i zadań. Na podstawie wniosków z przeglądu realizacja będzie oceniana, natomiast Plan będzie uzupełniany i aktualizowany. Niezbędne zmiany, korekty, powstałe w wyniku dokonanej oceny oraz konieczności dostosowania jego do zmieniających się warunków społecznych, gospodarczych i rynkowych, powstania nowego projektu inwestycyjnego, wprowadzane będą stosownie do potrzeb oraz wymogów ustawowych i statutowych samorządu decyzjami, głównie uchwałami Rady Miejskiej w Kętrzynie.

Komisja analizować będzie ilościowe i jakościowe informacje na temat wdrażanych projektów i całego Planu Rozwoju Lokalnego w aspekcie finansowym i rzeczowym. Celem takiej analizy jest zapewnienie zgodności realizacji projektów z wcześniej zatwierdzonymi założeniami.

Monitorowanie odbywać się będzie na podstawie sprawozdań budżetowych i finansowych jednostek organizacyjnych miasta oraz innych dokumentów przedkładanych komisji na jej żądanie. Monitorowanie wskaźników produktu, rezultatu i oddziaływania będzie dokonywane raz w roku na podstawie:

- danych statystycznych,
- danych z Ewidencji Działalności Gospodarczej,

- protokołów zdawczo-odbiorczych z przedmiotowego wykonania robót,
- innych dostępnych opracowań pozwalających na monitorowanie.

System monitorowania jest ściśle powiązany z przyjętą koncepcją komunikacji społecznej, która zakłada aktywizację lokalnej społeczności i pełnego włączenia jej w proces tworzenia Planu Rozwoju Lokalnego.

Na koniec każdego podokresu planowania (tzn. w styczniu 2007 i w styczniu 2014r.) specjalna komisja sporządzi raport końcowy, obrazujący faktycznie zrealizowane zadania w kontekście założeń Planu Rozwoju Lokalnego.

2. Ocena realizacji Planu Rozwoju Lokalnego

Ocena Planu Rozwoju Lokalnego dokonana zostanie po zakończeniu pierwszego okresu planowania, tj. w pierwszym kwartale 2007 roku. Jej celem będzie porównanie założonych w dokumencie działań z faktycznie osiągniętymi, długotrwałymi efektami. Wyniki tej oceny zostaną przedłożone Burmistrzowi, który z kolei przedstawi je do przyjęcia Radzie Miejskiej.

Ocena w szczególności winna zawierać:

- rzeczywiste daty rozpoczęcia i zakończenia poszczególnych projektów,
- sposoby zarządzania projektami po ich zakończeniu,
- potwierdzenie kosztów projektów,
- potwierdzenie społeczno-ekonomicznych założeń.

Podstawą oceny Planu będzie zestaw wskaźników specyficznych dla każdego działania, a także porównanie planowanego harmonogramu i budżetu z rzeczywistymi wartościami.

Przewiduje się, iż podczas spotkań organizowanych w Urzędzie Miasta poświęconym aktualnym problemom miasta, ich tematyka uwzględniać będzie w miarę możliwości założenia i sposób wdrażania niniejszego opracowania.

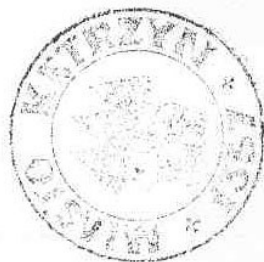
3. Promocja Planu Rozwoju Lokalnego i komunikacja społeczna

Promocja Planu Rozwoju Lokalnego ma na celu stanowienie i utrzymanie wzajemnego zrozumienia między samorządem a społeczeństwem. Gmina Miejska, jako instytucja wdrażająca, zapewni środki informacyjne i promocyjne w zakresie udzielonej pomocy z funduszy strukturalnych.

Informacje dotyczące Planu Rozwoju Lokalnego Gminy Miejskiej Kętrzyn będą rozpowszechniane w następujący sposób:

- informacje na stronie internetowej Urzędu Miasta Kętrzyn oraz Biuletynie Informacji Publicznej,
- informacje zamieszczane w prasie lokalnej,
- możliwość uczestnictwa mieszkańców w sesjach Rady Miasta,
- przekazywanie wiadomości podczas spotkań radnych z mieszkańcami,
- bieżące informowanie opinii publicznej o zakresie i wymiarze pomocy wspólnotowej dla poszczególnych projektów i rezultatach działań,
- tablice informacyjne przy realizowanych zgodnie z Planem Rozwoju Lokalnego inwestycjach i przedsięwzięciach (współfinansowanych z pozyskanych środków: funduszy unijnych, samorządowych, publicznych oraz prywatnych).

Główną ideą przeprowadzenia procesu komunikacji społecznej powinno być dążenie do przedstawienia najpełniejszych informacji o zasadach tworzenia i realizacji Planu Rozwoju Lokalnego wśród wszystkich mieszkańców Kętrzyna. W związku z tym każdy mieszkaniec będzie miał możliwość uzyskania informacji o aktualnym stanie prac wdrożeniowych Planu w Urzędzie Miasta. Działania związane z programowaniem rozwoju w Kętrzynie podlegać będą stałemu konsultowaniu ze społecznością lokalną reprezentowaną przez mieszkańców, a w szczególności przez członków Rady Miejskiej.



PRZEWODNICZĄCY
RADY MIEJSKIEJ
w KĘTRZYNIE
Zbigniew Nowak