

UCHWAŁA Nr XLV/271/17
RADY MIEJSKIEJ W KĘTRZYNIE

z dnia 30 listopada 2017 r.

w sprawie określenia wzorów formularzy dla podatku od nieruchomości, podatku rolnego oraz podatku leśnego.

Na podstawie art. 18 ust. 2 pkt 8 ustawy z dnia 8 marca 1990 r. o samorządzie gminnym (tekst jedn.: Dz. U. z 2017 r. poz. 1875 z późn.zm.), art. 6 ust. 13 ustawy z dnia 12 stycznia 1991 r. o podatkach i opłatach lokalnych (tekst jedn.: Dz. U. z 2017 r. poz. 1785 z późn. zm.), art. 6a ust. 11 ustawy z dnia 15 listopada 1984 r. o podatku rolnym (tekst jedn.: Dz. U. z 2017 r. poz. 1892 z późn. zm.) oraz art. 6 ust. 9 ustawy z dnia 30 października 2002 r. o podatku leśnym (tekst jedn.: Dz. U. z 2017 r. poz. 1821 z późn. zm.), Rada Miejska uchwala co następuje:

§ 1

Określa się następujące wzory formularzy:

- 1) Informacja o nieruchomościach i obiektach budowlanych, gruntach rolnych i lasach stanowiąca załącznik nr 1 do niniejszej uchwały;
- 2) Deklaracja na podatek od nieruchomości stanowiąca załącznik nr 2 do niniejszej uchwały;
- 3) Deklaracja na podatek rolny stanowiąca załącznik nr 3 do niniejszej uchwały;
- 4) Deklaracja na podatek leśny stanowiąca załącznik nr 4 do niniejszej uchwały.

§ 2

Tracą moc uchwały:


1. Uchwała Nr XV/109/15 Rady Miejskiej w Kętrzynie z dnia 6 listopada 2015r. w sprawie określenia wzorów formularzy do celów wymiaru i poboru podatku od nieruchomości, podatku rolnego oraz podatku leśnego;
2. Uchwała Nr XVI/116/15 Rady Miejskiej w Kętrzynie z dnia 25 listopada 2015r. w sprawie zmiany uchwały Nr XV/109/15 Rady Miejskiej w Kętrzynie z dnia 6 listopada 2015 r. w sprawie określenia wzorów formularzy do celów wymiaru i poboru podatku od nieruchomości, podatku rolnego oraz podatku leśnego;
3. Uchwała Nr XXXI/191/16 Rady Miejskiej w Kętrzynie z dnia 15 grudnia 2016r. w sprawie zmiany uchwały Nr XV/109/15 Rady Miejskiej w Kętrzynie z dnia 6 listopada 2015 r. w sprawie określenia wzorów formularzy do celów wymiaru i poboru podatku od nieruchomości, podatku rolnego oraz podatku leśnego.

§ 3

Wykonanie uchwały powierza się Burmistrzowi Miasta Kętrzyn.

§ 4

Uchwała podlega ogłoszeniu w Dzienniku Urzędowym Województwa Warmińsko-Mazurskiego i obowiązuje od dnia 1 stycznia 2018 r.



PRZEWODNICZĄCY
Rady Miejskiej w Kętrzynie
Dariusz Marek Duczek

Położenie nieruchomości (adres):

**INFORMACJA O NIERUCHOMOŚCIACH I OBIEKTACH BUDOWLANYCH,
GRUNTACH ROLNYCH I LASACH**

Nr obiektu:

Podstawa prawna:	Ustawa z dnia 12 stycznia 1991 r. o podatkach i opłatach lokalnych (t.j. Dz. U. z 2017 r. poz. 1785 z późn. zm.), zwana dalej u.p.o. i Ustawa z dnia 15 listopada 1984 r. o podatku rolnym (t.j. Dz. U. z 2017 r. poz. 1892 z późn. zm.), zwana dalej u.p.r. Ustawa z dnia 30 października 2002 r. o podatku leśnym (t.j. Dz. U. z 2017 r. poz. 1821 z późn. zm.), zwana dalej u.p.l.
Składający:	Formularz przeznaczony dla osób fizycznych będących: a) właścicielami nieruchomości lub obiektów budowlanych, posiadaczami samodzielnymi nieruchomości lub obiektów budowlanych, użytkownikami wieczystymi gruntów, posiadaczami nieruchomości lub ich części albo obiektów budowlanych lub ich części, stanowiących własność Skarbu Państwa lub jednostki samorządu terytorialnego; b) właścicielami gruntów, posiadaczami samodzielnymi gruntów, użytkownikami wieczystymi gruntów, posiadaczami gruntów stanowiących własność Skarbu Państwa lub jednostki samorządu terytorialnego; c) właścicielami lasów, posiadaczami samodzielnymi lasów, użytkownikami wieczystymi lasów, posiadaczami lasów stanowiących własność Skarbu Państwa lub jednostki samorządu terytorialnego
Termin składania:	W terminie 14 dni od zaistnienia okoliczności mających wpływ na powstanie (wygaśnięcie) obowiązku podatkowego lub wysokości opodatkowania.
Miejsce składania:	Organ podatkowy właściwy ze względu na miejsce położenia przedmiotów opodatkowania.

A. OBOWIĄZEK ZŁOŻENIA INFORMACJI

1. Okoliczności powodujące obowiązek złożenia informacji (należy zaznaczyć właściwy kwadrat i wpisać datę nabycia/datę zmiany)

Informacja składana po raz pierwszy

Korekta uprzednio złożonej informacji

data nabycia/data zmiany¹ ____ - ____ - ____ r.

MIEJSCE SKŁADANIA INFORMACJI

Urząd Miasta / Gminy, do którego adresowana jest informacja

URZĄD MIASTA KĘTRZYN, UL. WOJSKA POLSKIEGO 11, 11-400 KĘTRZYN

B. DANE PODATNIKA / PODATNIKÓW (w przypadku wystąpienia większej liczby podatników należy wypełnić i dołączyć do formularza załącznik nr 1)

B.I.1 DANE IDENTYFIKACYJNE

2. Nazwisko

3. Pierwsze imię

4. Drugie imię

5. Identyfikator podatkowy PESEL

6. Identyfikator podatkowy NIP

7. Identyfikator Regon

8. Klasa PKD/EKD²

Pola 9, 10, 11 należy wypełnić w przypadku, gdy numer PESEL nie został nadany

9. Data urodzenia

10. Imię ojca

11. Imię matki

B.I.2 ADRES ZAMIESZKANIA

12. Kraj

13. Województwo

14. Powiat

15. Gmina

16. Ulica

17. Nr domu

18. Nr lokalu

19. Miejscowość

20. Kod pocztowy

21. Poczta

22. Telefon²

23. Fax²

24. Adres e-mail²

B.II.1 DANE IDENTYFIKACYJNE

25. Nazwisko

26. Pierwsze imię

27. Drugie imię

28. Identyfikator podatkowy PESEL

29. Identyfikator podatkowy NIP

30. Identyfikator REGON

31. Klasa PKD/EKD²

Pola 32, 33, 34 należy wypełnić w przypadku, gdy numer PESEL nie został nadany

32. Data urodzenia

33. Imię ojca

34. Imię matki

B.II.2 ADRES ZAMIESZKANIA

35. Kraj

36. Województwo

37. Powiat

38. Gmina

39. Ulica

40. Nr domu

41. Nr lokalu

42. Miejscowość

43. Kod pocztowy

44. Poczta

45. Telefon ²	46. Fax ²	47. Adres e-mail ²
--------------------------	----------------------	-------------------------------

C. DANE DOTYCZĄCE PRZEDMIOTÓW OPODATKOWANIA

POŁOŻENIE NIERUCHOMOŚCI (ADRES)	48.		
Forma władania (należy zaznaczyć właściwe)	49. <input type="checkbox"/> WŁASNOŚĆ <input type="checkbox"/> WSPÓŁWLASNOŚĆ <input type="checkbox"/> UŻYTKOWANIE WIECZyste <input type="checkbox"/> WSPÓLUŻYTKOWANIE WIECZyste SAMOISTNE	<input type="checkbox"/> POSIADANIE ZALEŻNE <input type="checkbox"/> WSPÓLPOSIADANIE ZALEŻNE <input type="checkbox"/> POSIADANIE SAMOISTNE <input type="checkbox"/> WSPÓLPOSIADANIE	
Tytuł prawny władania nieruchomością (akt notarialny, umowa, postanowienie sądu itp.)	Data podpisania dokumentu	Oznaczenie dokumentu (repertorium, nr, sygn. akt)	
	50.	51.	
Nr księgi wieczystej dla gruntu	52.		
Nr księgi wieczystej dla budynku/lokalu (należy uzupełnić, jeżeli takie księgi zostały wyodrębnione)	53.		
Identyfikator działki, budynku, lokalu – (w przypadku posiadania większej liczby działek należy wypełnić załącznik nr 2)	54. Działka obręb . arkusz mapy . nr działki	55. Budynek nr działki . nr budynku	56. Lokal nr działki . nr budynku . nr lokalu
ŁĄCZNA POWIERZCHNIA GRUNTU (w m²)	57. Powierzchnia gruntu wynikająca z ewidencji gruntów i budynków		

I. PODATEK OD NIERUCHOMOŚCI

D. DANE DOTYCZĄCE PRZEDMIOTÓW OPODATKOWANIA NIEPODLEGAJĄCYCH ZWOLNIENIU
(w przypadku korzystania ze zwolnień w podatku od nieruchomości należy wypełnić załącznik nr 3)

D.1 POWIERZCHNIA GRUNTÓW

	Podstawa opodatkowania
1. Związane z prowadzeniem działalności gospodarczej, bez względu na sposób zakwalifikowania w ewidencji gruntów i budynków (m ²)	58.
2. Pod wodami powierzchniowymi stojącymi lub wodami powierzchniowymi płynącymi jezior i zbiorników sztucznych, (należy podać w ha, z dokładnością do czterech miejsc po przecinku)	59.
3. Pozostałe, w tym zajęte na prowadzenie odpłatnej statutowej działalności pożytku publicznego przez organizacje pożytku publicznego (m ²)	60.
4. Niezabudowane objęte obszarem rewitalizacji, o którym mowa w ustawie z dnia 9 października 2015 r. o rewitalizacji (Dz. U. poz. 1777), i położone na terenach, dla których miejscowy plan zagospodarowania przestrzennego przewiduje przeznaczenie pod zabudowę mieszkaniową, usługową albo zabudowę o przeznaczeniu mieszanym obejmującym wyłącznie te rodzaje zabudowy, jeżeli od dnia wejścia w życie tego planu w odniesieniu do tych gruntów upłynął okres 4 lat, a w tym czasie nie zakończono budowy zgodnie z przepisami prawa budowlanego (m ²)	61.

D.2 POWIERZCHNIA UŻYTKOWA BUDYNKÓW LUB ICH CZĘŚCI

(Za powierzchnię użytkową uważa się powierzchnię mierzoną po wewnętrznej długości ścian na wszystkich kondygnacjach, z wyjątkiem powierzchni klatek schodowych oraz sztywów dźwigowych; za kondygnację uważa się również garaże podziemne, piwnice, sutereny i poddasza użytkowe. Budynek – obiekt budowlany w rozumieniu przepisów prawa budowlanego, który jest trwale związany z gruntem, wydzielony z przestrzeni za pomocą przegród budowlanych oraz posiadający fundamenty i dach – art. 1a ust. 1 pkt 1 i 5 u.p.o.l.)

	Podstawa opodatkowania w m ²	
	w wysokości powyżej 2,20 m	w wysokości od 1,40 m do 2,20 m
1. Mieszkalne	62.	63.
2. Związane z prowadzeniem działalności gospodarczej oraz budynki mieszkalne lub ich części zajęte na prowadzenie działalności gospodarczej	64.	65.
3. Związane z prowadzeniem działalności gospodarczej wykorzystywane na potrzeby działalności handlowej detalicznej o powierzchni użytkowej ponad 500 m ² (łącznie z powierzchnią magazynową związaną z tą działalnością)	66.	67.
4. Zajęte na prowadzenie działalności gospodarczej w zakresie obrotu kwalifikowanym materiałem siewnym	68.	69.
5. Związane z udzielaniem świadczeń zdrowotnych w rozumieniu przepisów o działalności leczniczej, zajęte przez podmioty udzielające tych świadczeń	70.	71.
6. Pozostałe, w tym zajęte na prowadzenie odpłatnej statutowej działalności pożytku publicznego przez organizacje pożytku publicznego	72.	73.

D.3 WARTOŚĆ BUDOWLI LUB ICH CZĘŚCI (związanych z prowadzeniem działalności gospodarczej)³

Podstawa opodatkowania z dokładnością do 1 zł

Budowle lub ich części związane z prowadzeniem działalności gospodarczej

74.

,00 zł

II. PODATEK ROLNY

E. 75. Oświadczam, że nie posiadam gospodarstwa rolnego w rozumieniu art. 2 ust. 1 u.p.r. ⁴

76. Oświadczam, że posiadam gospodarstwo rolne w rozumieniu art. 2 ust. 1 u.p.r. ⁴

E.1 DANE DOTYCZĄCE PRZEDMIOTÓW OPODATKOWANIA NIEPODLEGAJĄCYCH ZWOLNIENIU (w przypadku korzystania ze zwolnień i ulg w podatku rolnym należy wypełnić załącznik nr 4)

	Klasa	Powierzchnie gruntów w ha fizycznych	Przeliczniki	Powierzchnie gruntów w ha przeliczeniowych
GRUNTY ORNE	I	77.	1,95	78.
	II	79.	1,80	80.
	IIIa	81.	1,65	82.
	IIIb	83.	1,35	84.
	IVa	85.	1,10	86.
	IVb	87.	0,80	88.
SADY	I	89.	1,95	90.
	II	91.	1,80	92.
	III	93.	1,65	94.
	IV	95.	1,10	96.
ŁĄKI I PASTWISKA	I	97.	1,75	98.
	II	99.	1,45	100.
	III	101.	1,25	102.
	IV	103.	0,75	104.
GRUNTY POD STAWAMI ZARYBIONYMI: ŁOSOSIEM, TROCIĄ, GŁOWACICĄ, PALIĄ I PSTRĄGIEM	105.		1,00	106.
GRUNTY POD STAWAMI ZARYBIONYMI INNYMI GATUNKAMI RYB	107.		0,20	108.
GRUNTY POD STAWAMI NIEZARYBIONYMI	109.		0,20	110.
ROWY	111.		0,20	112.
GRUNTY ROLNE ZABUDOWANE	113.		1,00	114.
UŻYTKI ROLNE DLA KTÓRYCH NIE MOŻNA USTALIĆ PRZELICZNIKA	115.		1,00	116.
ŁĄCZNA POWIERZCHNIA GRUNTÓW ROLNYCH	117.			118.

F. III. PODATEK LEŚNY

DANE DOTYCZĄCE PRZEDMIOTÓW OPODATKOWANIA NIEPODLEGAJĄCYCH ZWOLNIENIU (w przypadku korzystania ze zwolnień i ulg w podatku leśnym należy wypełnić załącznik nr 5)

	Powierzchnia lasu w ha fizycznych
1. LASY	119.
2. LASY WCHODZĄCE W SKŁAD REZERWATÓW PRZYRODY	120.

3. LASY WCHODZĄCE W SKŁAD PARKÓW NARODOWYCH		121.					
ŁĄCZNA POWIERZCHNIA LASU		122.					
G. INFORMACJA O ZAŁĄCZNIKACH (do niniejszej informacji dołączono następujące załączniki)							
Rodzaj załącznika	123. <input type="checkbox"/> nr 1	124. <input type="checkbox"/> nr 2	125. <input type="checkbox"/> nr 3	126. <input type="checkbox"/> nr 4	127. <input type="checkbox"/> nr 5	128. <input type="checkbox"/> nr 6	129. <input type="checkbox"/> nr 7
Liczba załączników	130. _____	131. _____	132. _____	133. _____	134. _____	135. _____	136. _____
H. NUMER RACHUNKU BANKOWEGO							
137. Nazwa banku ²							
138. Numer rachunku bankowego ²							
I. PODPIS PODATNIKA / OSOBY REPREZENTUJĄCEJ PODATNIKA⁵							
139. Imię				140. Nazwisko			
141. Data wypełnienia				142. Podpis podatnika / osoby reprezentującej podatnika			
J. ADNOTACJE ORGANU PODATKOWEGO							
143. Uwagi organu podatkowego							
144. Data				145. Podpis przyjmującego formularz			

¹ Za datę nabycia uważa się m.in.: datę podpisania aktu notarialnego, datę zawarcia umowy dzierżawy lub umowy najmu, datę otwarcia spadku (zgonu spadkodawcy). Za datę zmiany uważa się m.in.: datę zbycia części nieruchomości, datę rozpoczęcia lub zaprzestania prowadzenia działalności gospodarczej, datę zmiany klasyfikacji gruntu, datę rozpoczęcia użytkowania lub odbioru technicznego nowo powstałego budynku, datę rozbudowy lub rozbiórki istniejącego budynku, datę zmiany funkcji użytkowych budynków.


² Pole nieobowiązkowe.

³ To wartość, o której mowa w przepisach o podatkach dochodowych, ustalona na dzień 1 stycznia roku podatkowego, stanowiąca podstawę obliczania amortyzacji w tym roku, niepomniejszona o odpisy amortyzacyjne, a w przypadku budowli całkowicie zamortyzowanych – ich wartość z dnia 1 stycznia roku, w którym dokonano ostatniego odpisu amortyzacyjnego (z zastrzeżeniem art. 4 ust. 3-4 u.p.o.l.).

⁴ Za gospodarstwo rolne uważa się obszar gruntów (gruntów sklasyfikowanych w ewidencji gruntów i budynków jako użytki rolne, z wyjątkiem gruntów zajętych na prowadzenie działalności gospodarczej) o łącznej powierzchni przekraczającej 1 ha lub 1 ha przeliczeniowy, stanowiących własność lub znajdujących się w posiadaniu osoby fizycznej (także na terenie innych gmin).

⁵ Osobą reprezentującą podatnika jest osoba posiadająca pisemne pełnomocnictwo do podpisywania deklaracji – w rozumieniu i w zakresie wskazanym

w art. 80a ustawy Ordynacja podatkowa.



PRZEWODNICZĄCY
Rady Miejskiej w Ketrzynie
Dariusz Marek Duczek

Załącznik nr 1 do Informacji o nieruchomościach i obiektach budowlanych, gruntach rolnych i lasach dotyczący współwłaścicieli

A. DANE PODATNIKA / PODATNIKÓW				
A.1 1 DANE IDENTYFIKACYJNE				
1. Nazwisko				
2. Pierwsze imię		3. Drugie imię		
4. Identyfikator podatkowy		PESEL		
		NIP		
5. Identyfikator Regon		6. Klasa PKD/EKD ¹		
Pola 7, 8, 9 należy wypełnić w przypadku, gdy numer PESEL nie został nadany				
7. Data urodzenia		8. Imię ojca	9. Imię matki	
2. ADRES ZAMIESZKANIA				
10. Kraj	11. Województwo		12. Powiat	
13. Gmina	14. Ulica		15. Nr domu	16. Nr lokalu
17. Miejscowość		18. Kod pocztowy	19. Poczta	
20. Telefon ¹		21. Fax ¹	22. Adres e-mail ¹	

A.2 1 DANE IDENTYFIKACYJNE				
23. Nazwisko				
24. Pierwsze imię		25. Drugie imię		
26. Identyfikator podatkowy		PESEL		
		NIP		
27. Identyfikator Regon		28. Klasa PKD/EKD ¹		
Pola 29-30, 31 należy wypełnić w przypadku, gdy numer PESEL nie został nadany				
29. Data urodzenia		30. Imię ojca	31. Imię matki	
2. ADRES ZAMIESZKANIA				
32. Kraj	33. Województwo		34. Powiat	
35. Gmina	36. Ulica		37. Nr domu	38. Nr lokalu
39. Miejscowość		40. Kod pocztowy	41. Poczta	
42. Telefon ¹		43. Fax ¹	44. Adres e-mail ¹	

A.3 1 DANE IDENTYFIKACYJNE				
45. Nazwisko				
46. Pierwsze imię		47. Drugie imię		
48. Identyfikator podatkowy		PESEL		
		NIP		
49. Identyfikator Regon		50. Klasa PKD/EKD ¹		
Pola 51, 52, 53 należy wypełnić w przypadku, gdy numer PESEL nie został nadany				
51. Data urodzenia	52. Imię ojca		53. Imię matki	
2. ADRES ZAMIESZKANIA				
54. Kraj	55. Województwo		56. Powiat	
57. Gmina	58. Ulica		59. Nr domu	60. Nr lokalu
61. Miejscowość		62. Kod pocztowy	63. Poczta	
64. Telefon ¹		65. Fax ¹	66. Adres e-mail ¹	

A.4 1 DANE IDENTYFIKACYJNE				
67. Nazwisko				
68. Pierwsze imię		69. Drugie imię		
70. Identyfikator podatkowy		PESEL		
		NIP		
71. Identyfikator Regon		72. Klasa PKD/EKD ¹		
Pola 73, 74, 75 należy wypełnić w przypadku, gdy numer PESEL nie został nadany				
73. Data urodzenia	74. Imię ojca		75. Imię matki	
2. ADRES ZAMIESZKANIA				
76. Kraj	77. Województwo		78. Powiat	
79. Gmina	80. Ulica		81. Nr domu	82. Nr lokalu
83. Miejscowość		84. Kod pocztowy	85. Poczta	
86. Telefon ¹		87. Fax ¹	88. Adres e-mail ¹	

¹ Pole nieobowiązkowe.

RADA MIEJSKA
w Kętrzynie

**Załącznik nr 2 do Informacji o nieruchomościach i obiektach budowlanych, gruntach rolnych i lasach
dotyczący działek**
(NALEŻY WYPELNIĆ W PRZYPADKU POSIADANIA KILKU DZIAŁEK)

LP.	POŁOŻENIE NIERUCHOMOŚCI (adres)	FORMA WŁADANIA*	NUMER KSIĘGI WIECZYSTEJ DLA GRUNTU	IDENTYFIKATOR DZIAŁKI	POWIERZCHNIA DZIAŁKI (w ha fizycznych)
	ŁĄCZNA POWIERZCHNIA GRUNTÓW				

* należy wpisać właściwe: własność, współwłasność, użytkowanie wieczyste, współużytkowanie wieczyste, posiadanie zależne, współposiadanie zależne, posiadanie samoistne, współposiadanie samoistne

_____ podpis podatnika/osoby reprezentującej podatnika

RADA MIEJSKA
w Kętrzynie

Załącznik nr 3, do Informacji o nieruchomościach i obiektach budowlanych, gruntach rolnych i lasach dotyczący danych o zwolnieniach podatkowych w podatku od nieruchomości

A	1. POŁOŻENIE NIERUCHOMOŚCI (ADRES)		Nr obiektu	
B	DANE IDENTYFIKACYJNE PODATNIKA			
	* - DOTYCZY PODATNIKA NIEBĄDĄCEGO OSOBA FIZYCZNA, ** - DOTYCZY PODATNIKA BĄDĄCEGO OSOBA FIZYCZNA			
	2. Nazwa pełna * / Nazwisko **			
	3. Nazwa skrócona */ Pierwsze imię, drugie imię **			
	4. Identyfikator podatkowy	PESEL		
		NIP		
	5. Identyfikator REGON *			
C.	DANE DOTYCZĄCE PRZEDMIOTÓW OPODATKOWANIA PODLEGAJĄCYCH ZWOLNIENIU			
C.1	ZWOLNIENIA USTAWOWE NA PODSTAWIE ART. 7 UST. 1 I 2 ORAZ ART. 1B UST. 1 I 3 USTAWY			
Tytuł prawny zwolnienia	Podstawa opodatkowania			Kwota zwolnienia*
	Grunty (powierzchnia w m ²)	Budynki lub ich części (powierzchnia użytkowa w m ²)	Budowle (wartość w zł)	
Art. 7 ust. 1 pkt 1 – grunty, budynki i budowle wchodzące w skład infrastruktury kolejowej w rozumieniu przepisów o transporcie kolejowym, która: a) jest udostępniana przewoźnikom kolejowym lub b) jest wykorzystywana do przewozu osób, lub c) tworzy linie kolejowe o szerokości torów większej niż 1435 mm	6.	7.	8.	9.
Art. 7 ust. 1 pkt 1a – grunty, budynki i budowle pozostałe po likwidacji linii kolejowych lub ich odcinków – do czasu przeniesienia ich własności lub prawa użytkowania wieczystego – nie dłużej jednak niż przez 3 lata od pierwszego dnia miesiąca następującego po miesiącu, w którym stała się ostateczna decyzja lub weszło w życie rozporządzenie, wyrażające zgodę na likwidację linii lub ich odcinków, wydane w trybie przewidzianym w przepisach o transporcie kolejowym – z wyjątkiem zajętych na działalność inną niż działalność o której mowa w przepisach o transporcie kolejowym	10.	11.	12.	13.
Art. 7 ust. 1 pkt 2 – budowle infrastruktury portowej, budowle infrastruktury zapewniającej dostęp do portów i przystani morskich oraz zajęte pod nie grunty	14.		15.	16.
Art. 7 ust. 1 pkt 2a – grunty, które znajdują się w posiadaniu podmiotu zarządzającego portem lub przystanią morską, pozyskane na potrzeby rozwoju portu lub przystani morskiej, zajęte na działalność określoną w statucie tego podmiotu, położone w granicach portów i przystani morskich – od pierwszego dnia miesiąca następującego po miesiącu, w którym podmiot ten wszedł w ich posiadanie – nie dłużej niż przez okres 5 lat, z wyjątkiem gruntów zajętych przez podmiot inny niż podmiot zarządzający portem lub przystanią morską	17.			18.
Art. 7 ust. 1 pkt 3 – budynki, budowle i zajęte pod nie grunty na obszarze części lotniczych lotnisk użytku publicznego	19.	20.	21.	22.
Art. 7 ust. 1 pkt 4 – budynki gospodarcze lub ich części: a) służące działalności leśnej lub rybackiej, b) położone na gruntach gospodarstw rolnych, służące wyłącznie działalności rolniczej, c) zajęte na prowadzenie działów specjalnych produkcji rolnej		23.		24.
Art. 7 ust. 1 pkt 5 – grunty, budynki lub ich części, zajęte wyłącznie na potrzeby prowadzenia przez stowarzyszenia statutowej działalności wśród dzieci i młodzieży w zakresie oświaty, wychowania, nauki i techniki, kultury fizycznej i sportu, z wyjątkiem wykorzystywanych do prowadzenia działalności gospodarczej, oraz grunty zajęte trwale na obozowiska i bazy wypoczynkowe dzieci i młodzieży	25.	26.		27.
Art. 7 ust. 1 pkt 6 – grunty i budynki wpisane indywidualnie do rejestru zabytków, pod warunkiem ich utrzymania i konserwacji, zgodnie z przepisami o ochronie zabytków, z wyjątkiem części zajętych na prowadzenie działalności gospodarczej	28.	29.		30.
Art. 7 ust. 1 pkt 7 – grunty i budynki we władaniu muzeów rejestrowanych	31.	32.		33.

Art. 7 ust. 1 pkt 8 – znajdujące się w parkach narodowych lub rezerwach przyrody i służące bezpośrednio i wyłącznie osiągnięciu celów z zakresu ochrony przyrody; a) grunty położone na obszarach objętych ochroną ścisłą, czynną lub krajobrazową, b) budynki i budowle trwale związane z gruntem	34.	35.	36.	37.
Art. 7 ust. 1 pkt 8a – będące własnością Skarbu Państwa: a) grunty pod wodami powierzchniowymi płynącymi jezior, b) grunty zajęte pod sztuczne zbiorniki wodne, z wyjątkiem gruntów przekazanych w posiadanie innym podmiotom niż wymienione w art. 212 ust. 1 oraz art. 213 ust. 1 i 3 ustawy z dnia 20 lipca 2017 r. – Prawo wodne (Dz.U. poz. 1566)	38.			39.
Art. 7 ust. 1 pkt 9 – budowle wałów ochronnych, grunty pod wałami ochronnymi i położone w międzywałach z wyjątkiem zajętych na prowadzenie działalności gospodarczej przez inne podmioty niż spółki wodne, ich związki oraz związki wałowe	40.		41.	42.
Art. 7 ust. 1 pkt 10 – grunty stanowiące nieużytki, użytki ekologiczne, grunty zadrzewione i zakrzewione, z wyjątkiem zajętych na prowadzenie działalności gospodarczej	43.			44.
Art. 7 ust. 1 pkt 11 – grunty stanowiące działki przyzagrodowe członków rolniczych spółdzielni produkcyjnych, którzy spełniają jeden z warunków: a) osiągnęli wiek emerytalny, b) są inwalidami zaliczonymi do I albo II grupy, c) są niepełnosprawnymi o znacznym lub umiarkowanym stopniu niepełnosprawności, d) są osobami całkowicie niezdolnymi do pracy w gospodarstwie rolnym albo niezdolnymi do samodzielnej egzystencji	45.			46.
Art. 7 ust. 1 pkt 12 – położone na terenie rodzinnego ogrodu działkowego, grunty, altany działkowe i obiekty gospodarcze o powierzchni zabudowy do 35 m ² oraz budynki stanowiące infrastrukturę ogrodową w rozumieniu ustawy z dnia 13 grudnia 2013 r. o rodzinnych ogrodach działkowych (Dz. U. z 2014 r. poz. 40 oraz z 2015 r. poz. 528), z wyjątkiem zajętych na prowadzenie działalności gospodarczej	47.	48.		49.
Art. 7 ust. 1 pkt 13 – budynki i budowle zajęte przez grupę producentów rolnych wpisaną do rejestru tych grup, wykorzystywane wyłącznie na prowadzenie działalności w zakresie sprzedaży produktów lub grup produktów wytworzonych w gospodarstwach członków grupy lub w zakresie określonym w art. 4 ust. 2 ustawy z dnia 15 września 2000 r. o grupach producentów rolnych i ich związkach oraz o zmianie innych ustaw (Dz. U. poz. 983 z późn. zm.), zgodnie z jej aktem założycielskim		50.	51.	52.
Art. 7 ust. 1 pkt 14 – nieruchomości lub ich części zajęte na prowadzenie nieodpłatnej statutowej działalności pożytku publicznego przez organizację pożytku publicznego	53.	54.	55.	56.
Art. 7 ust. 1 pkt 15 – grunty i budynki lub ich części, stanowiące własność gminy, z wyjątkiem zajętych na działalność gospodarczą lub będących w posiadaniu innych niż gmina jednostek sektora finansów publicznych oraz pozostałych podmiotów	57.	58.		59.
Art. 7 ust. 2 pkt 1 – uczelnie, zwolnienie nie dotyczy przedmiotów opodatkowania zajętych na działalność gospodarczą	60.	61.		62.
Art. 7 ust. 2 pkt 2 – publiczne i niepubliczne jednostki organizacyjne objęte systemem oświaty oraz prowadzące je organy, w zakresie nieruchomości zajętych na działalność oświatową	63.	64.		65.
Art. 7 ust. 2 pkt 2a – żłobki i kluby dziecięce oraz prowadzące je podmioty, w zakresie nieruchomości zajętych na prowadzenie żłobka lub klubu dziecięcego	66.	67.		68.
Art. 7 ust. 2 pkt 3 – instytuty naukowe i pomocnicze jednostki naukowe Polskiej Akademii Nauk, w odniesieniu do nieruchomości lub ich części, które są niezbędne do realizacji zadań, o których mowa w art. 2 ustawy z dnia 30 kwietnia 2010 r. o Polskiej Akademii Nauk (Dz. U. z 2016 r. poz. 572), zwolnienie nie dotyczy przedmiotów opodatkowania zajętych na działalność gospodarczą	69.	70.		71.
Art. 7 ust. 2 pkt 4 – prowadzących zakłady pracy chronionej spełniające warunek, o którym mowa w art. 28 ust. 1 pkt 1 lit. b ustawy z dnia 27 sierpnia 1997 r. o rehabilitacji zawodowej i społecznej oraz zatrudnianiu osób niepełnosprawnych (Dz. U. z 2011 r. Nr 127, poz. 721 z późn. zm.), lub zakłady aktywności zawodowej w zakresie przedmiotów opodatkowania zgłoszonych wojewodzie, jeżeli zgłoszenie zostało potwierdzone decyzją w sprawie przyznania statusu zakładu pracy chronionej lub zakładu aktywności zawodowej albo zaświadczeniem – zajętych na prowadzenie tego zakładu, z wyjątkiem przedmiotów opodatkowania znajdujących się w posiadaniu zależnym podmiotów niebędących prowadzącymi zakłady pracy chronionej spełniające warunek, o którym mowa w art. 28 ust. 1 pkt 1 lit. b ustawy z dnia 27 sierpnia 1997 r. o rehabilitacji zawodowej i społecznej oraz zatrudnianiu osób niepełnosprawnych lub zakłady aktywności zawodowej	72.	73.	74.	75.

Art. 7 ust. 2 pkt 5 – instytuty badawcze, z wyjątkiem przedmiotów opodatkowania zajętych na działalność gospodarczą	76.	77.		78.
Art. 7 ust. 2 pkt 5a – przedsiębiorców o statusie centrum badawczo-rozwojowego uzyskanych na zasadach określonych w przepisach o niektórych formach wspierania działalności innowacyjnej w odniesieniu do przedmiotów opodatkowania zajętych na cele prowadzonych badań i prac rozwojowych	79.	80.	81.	82.
Art. 1b ust. 1 ustawy – zwolnienia przyznane Kościołom i związkom wyznaniowym na podstawie odrębnych ustaw	83.	84.		85.
Art. 1b ust. 3 ustawy – zwolnienia gruntów i budynków na podstawie ustawy z dnia 10 kwietnia 2003 r. o szczególnych zasadach przygotowania i realizacji inwestycji w zakresie dróg publicznych (Dz. U. z 2015 r. poz. 2031)	86.	87.		88.
	89.	90.	91.	92.
RAZEM ZWOLNIENIA				93.

C.2 ZWOLNIENIA NA MOCY UCHWAŁY RADY MIASTA KĘTRZYN NA PODSTAWIE ART. 7 UST. 3 USTAWY				
Tytuł zwolnienia	Podstawa opodatkowania			Kwota zwolnienia*
	Grunty (powierzchnia w m ²)	Budynki lub ich części (powierzchnia użytkowa w m ²)	Budowle (wartość w zł)	
Uchwała Nr LXX/428/14 Rady Miejskiej w Kętrzynie z dnia 28 sierpnia 2014 r. w sprawie zwolnień z podatku od nieruchomości	94.	95.	96.	97.
RAZEM ZWOLNIENIA				98.

D. PODPIS PODATNIKA / OSOBY REPREZENTUJĄCEJ PODATNIKA	
99. Imię i nazwisko oraz podpis osoby odpowiedzialnej za prawidłowe wypełnienie załącznika	100. Podpis podatnika / Podpis osoby reprezentującej podatnika
101. Data wypełnienia	102. Pieczęć podatnika

Załącznik nr 4 do Informacji o nieruchomościach i obiektach budowlanych, gruntach rolnych i lasach dotyczący danych o zwolnieniach i ulgach podatkowych w podatku rolnym

A. 1. POŁOŻENIE GRUNTU (ADRES)		Nr obiektu:	
DANE IDENTYFIKACYJNE PODATNIKA			
B. 2. NAZWISKO I IMIĘ			
3. Identyfikator podatkowy		PESEL	
		NIP	
C. ZWOLNIENIA Z PODATKU ROLNEGO			
ZWOLNIENIE PRZEDMIOTOWE			
Art. 12 ust. 1 pkt 1 – użytki rolne klasy V, VI i VII oraz grunty zadrzewione i zakrzewione ustanowione na użytkach rolnych			
	Klasa	Powierzchnie gruntów w ha fizycznych	Powierzchnie gruntów w ha przeliczeniowych
GRUNTY ORNE	V	4.	0,35 5.
	VI	6.	0,20 7.
SADY	V	8.	0,35 9.
	VI	10.	0,20 11.
ŁĄKI I PASTWISKA	V	12.	0,20 13.
	VI	14.	0,15 15.
GRUNTY ZADRZEWIONE I ZAKRZEWIONE		16.	0,20 17.
Tytuł prawny zwolnienia			Powierzchnia w ha fizycznych
Art. 12 ust. 1 pkt 2 – grunty położone w pasie drogi granicznej			18.
Art. 12 ust. 1 pkt 3 – grunty orne, łąki i pastwiska objęte melioracją – w roku, w którym uprawy zostały zniszczone wskutek robót drenarskich			19.
Art. 12 ust. 1 pkt 4 – grunty przeznaczone na utworzenie nowego gospodarstwa rolnego lub powiększenie już istniejącego do powierzchni nieprzekraczającej 100 ha a) będące przedmiotem prawa własności lub prawa użytkowania wieczystego, nabyte w drodze umowy sprzedaży, b) będące przedmiotem umowy o oddanie gruntów w użytkowanie wieczyste c) wchodzące w skład Zasobu Własności Rolnej Skarbu Państwa, objęte w trwale zagospodarowanie			20.
W przypadku korzystania z ulgi, po upływie okresu zwolnienia (zaznaczyć właściwy kwadrat)		21. Ulga <input type="checkbox"/> 75% <input type="checkbox"/> 50%	
Art. 12 ust. 1 pkt 5 – grunty gospodarstw rolnych powstałe z zagospodarowania nieużytków – na okres 5 lat, licząc od roku następnego po zakończeniu zagospodarowania			22.
W przypadku korzystania z ulgi, po upływie okresu zwolnienia (zaznaczyć właściwy kwadrat)		23. Ulga <input type="checkbox"/> 75% <input type="checkbox"/> 50%	
Art. 12 ust. 1 pkt 6 – grunty gospodarstw rolnych otrzymane w drodze wymiany lub scalenia – na 1 rok następujący po roku, w którym dokonano wymiany lub scalenia gruntów			24.
W przypadku korzystania z ulgi, po upływie okresu zwolnienia (zaznaczyć właściwy kwadrat)		25. Ulga <input type="checkbox"/> 75% <input type="checkbox"/> 50%	
Art. 12 ust. 1 pkt 7 – grunty gospodarstw rolnych, na których zaprzestano produkcji rolnej, zwolnienie może dotyczyć nie więcej niż 20% powierzchni użytków rolnych gospodarstwa rolnego, nie więcej niż 10 ha – na okres nie dłuższy niż 3 lata, w stosunku do tych samych gruntów			26.
Art. 12 ust. 1 pkt 8 – użytki ekologiczne			27.
Art. 12 ust. 1 pkt 9 – grunty zajęte przez zbiorniki wody służące do zaopatrzenia ludności w wodę			28.
Art. 12 ust. 1 pkt 10 – grunty pod wałami przeciwpowodziowymi i grunty położone w międzywałach			29.
Art. 12 ust. 1 pkt 11 – grunty wpisane do rejestru zabytków, pod warunkiem ich zagospodarowania i utrzymywania zgodnie z przepisami o ochronie zabytków i opiece nad zabytkami			30.

Art. 12 ust. 1 pkt 12 – grunty stanowiące działki przyzagrodowe członków rolniczych spółdzielni produkcyjnych, którzy: a) osiągnęli wiek emerytalny, b) są inwalidami zaliczonymi do I albo II grupy, c) są niepełnosprawnymi o umiarkowanym lub znacznym stopniu niepełnosprawności, d) są osobami całkowicie niezdolnymi do pracy w gospodarstwie rolnym albo niezdolnymi do samodzielnej egzystencji.	31.
Art. 12 ust. 1 pkt 13 – grunty położone na terenie rodzinnego ogrodu działkowego, z wyjątkiem będących w posiadaniu podmiotów innych niż działkowcy lub stowarzyszenia ogrodowe w rozumieniu ustawy z dnia 13 grudnia 2013 r. o rodzinnych ogrodach działkowych (Dz. U. z 2014 r., poz. 40)	32.
ZWOLNIENIA PODMIOTOWE	
Art. 12 ust. 2 pkt 1 – uczelnie; zwolnienie nie dotyczy gruntów przekazanych w posiadanie podmiotom innym niż uczelnie	33.
Art. 12 ust. 2 pkt 2 – publiczne i niepubliczne jednostki organizacyjne objęte systemem oświaty oraz prowadzące je organy, w zakresie gruntów zajętych na działalność oświatową	34.
Art. 12 ust. 2 pkt 3 – instytuty naukowe i pomocnicze jednostki naukowe Polskiej Akademii Nauk, w odniesieniu do gruntów, które są niezbędne do realizacji zadań, o których mowa w art. 2 ustawy z dnia 30 kwietnia 2010 r. o Polskiej Akademii Nauk (Dz. U. Nr 96, poz. 619, z 2011 r. Nr 84, poz. 455 oraz z 2013 r. poz. 675)	35.
Art. 12 ust. 2 pkt 4 – prowadzących zakłady pracy chronionej spełniające warunek, o którym mowa w art. 28 ust. 1 pkt 1 lit. b ustawy z dnia 27 sierpnia 1997 r. o rehabilitacji zawodowej i społecznej oraz zatrudnianiu osób niepełnosprawnych (Dz. U. z 2011 r. Nr 127, poz. 721, z późn. zm.) lub zakłady aktywności zawodowej – w zakresie gruntów zgłoszonych wojewodzie, jeżeli zgłoszenie zostało potwierdzone decyzją w sprawie przyznania statusu zakładu pracy chronionej lub zakładu aktywności zawodowej albo zaświadczeniem – zajętych na prowadzenie tego zakładu, z wyjątkiem gruntów znajdujących się w posiadaniu zależnym podmiotów niebędących prowadzącymi zakłady pracy chronionej spełniające warunek, o którym mowa w art. 28 ust. 1 pkt 1 lit. b ustawy z dnia 27 sierpnia 1997 r. o rehabilitacji zawodowej i społecznej oraz zatrudnianiu osób niepełnosprawnych lub zakłady aktywności zawodowej	36.
Art. 12 ust. 2 pkt 5 – instytuty badawcze	37.
Art. 12 ust. 2 pkt 5a – przedsiębiorców o statusie centrum badawczo-rozwojowego uzyskany na zasadach określonych w przepisach o niektórych formach wspierania działalności innowacyjnej w odniesieniu do przedmiotów opodatkowania zajętych na cele prowadzonych badań i prac rozwojowych	38.
D. ULGI W PODATKU ROLNYM	
Art. 13 ust. 1 – ulga inwestycyjna z tytułu wydatków poniesionych na: 1) budowę lub modernizację budynków inwentarskich służących do chowu, hodowli i utrzymywania zwierząt gospodarskich oraz obiektów służących ochronie środowiska	39.
2) zakup i zainstalowanie: a) deszczowni; b) urządzeń melioracyjnych i urządzeń zaopatrzenia gospodarstwa w wodę; c) urządzeń do wykorzystywania na cele produkcyjne naturalnych źródeł energii (wiatru, biogazu, słońca, spadku wód) – jeżeli wydatki te zostały sfinansowane w całości lub w części z udziałem środków publicznych.	40.
Art. 13b ust. 1 – ulga dla gruntów położonych na terenach podgórskich i górskich (zaznaczyć właściwy kwadrat)	41. <input type="checkbox"/> 60% <input type="checkbox"/> 30%
Art. 13c ust. 1 – ulga z tytułu wystąpienia klęski żywiołowej	42.
PODPIS PODATNIKA / OSOBY REPREZENTUJĄCEJ PODATNIKA	
E.	
43. Imię	44. Nazwisko
45. Data wypełnienia	46. Podpis podatnika
F. ADNOTACJE ORGANU PODATKOWEGO	
47. Uwagi organu podatkowego	
48. Identyfikator przyjmującego formularz	49. Podpis przyjmującego formularz

Załącznik nr 5 do Informacji o nieruchomościach i obiektach budowlanych, gruntach rolnych i lasach dotyczący danych o zwolnieniach podatkowych w podatku leśnym

A	1. POŁOŻENIE LASU (ADRES)	Nr obiektu
B	DANE IDENTYFIKACYJNE PODATNIKA	
	2. NAZWISKO I IMIĘ	
	3. Identyfikator podatkowy	PESEL
		NIP
C.	ZWOLNIENIA Z PODATKU LEŚNEGO	
	Tytuł prawny zwolnienia	Powierzchnia w ha fizycznych
	ZWOLNIENIA PRZEDMIOTOWE	
	Art. 7 ust. 1 pkt 1 – lasy z drzewostanem w wieku do 40 lat	4.
	Art. 7 ust. 1 pkt 2 – lasy wpisane indywidualnie do rejestru zabytków	5.
	Art. 7 ust. 1 pkt 3 – użytki ekologiczne	6.
	ZWOLNIENIA PODMIOTOWE	
	Art. 7 ust. 2 pkt 1 – uczelnie	7.
	Art. 7 ust. 2 pkt 2 – publiczne i niepubliczne jednostki organizacyjne objęte systemem oświaty oraz prowadzące je organy, w zakresie lasów zajętych na działalność oświatową	8.
	Art. 7 ust. 2 pkt 3 – instytuty naukowe i pomocnicze jednostki naukowe Polskiej Akademii Nauk	9.
	Art. 7 ust. 2 pkt 4 – prowadzących zakłady pracy chronionej spełniające warunek, o którym mowa w art. 28 ust. 1 pkt 1 lit. b ustawy z dnia 27 sierpnia 1997 r. o rehabilitacji zawodowej i społecznej oraz zatrudnianiu osób niepełnosprawnych (Dz. U. z 2011 r. Nr 127, poz. 721 z późn. zm.), lub zakłady aktywności zawodowej w zakresie lasów wymienionych w decyzji w sprawie przyznania statusu zakładu pracy chronionej lub zakładu aktywności zawodowej lub zgłoszonych wojewodzie – zajętych na prowadzenie tego zakładu, z wyjątkiem lasów, które znajdują się w posiadaniu zależnym podmiotów niebędących prowadzącymi zakłady pracy chronionej spełniające warunek, o którym mowa w art. 28 ust. 1 pkt 1 lit. b ustawy z dnia 27 sierpnia 1997 r. o rehabilitacji zawodowej i społecznej oraz zatrudnianiu osób niepełnosprawnych lub zakłady aktywności zawodowej	10.
	Art. 7 ust. 2 pkt 5 – instytuty badawcze	11.
	Art. 7 ust. 2 pkt 6 – przedsiębiorców o statusie centrum badawczo-rozwojowego uzyskanym na zasadach określonych w przepisach o niektórych formach wspierania działalności innowacyjnej, w odniesieniu do przedmiotów opodatkowania zajętych na cele prowadzonych badań i prac rozwojowych	12.
D.	PODPIS PODATNIKA / OSOBY REPREZENTUJĄCEJ PODATNIKA	
	13. Imię	14. Nazwisko
	15. Data wypełnienia	16. Podpis
E.	ADNOTACJE ORGANU PODATKOWEGO	
	17. Uwagi organu podatkowego	
	18. Identyfikator przyjmującego formularz	19. Podpis przyjmującego formularz

RADA MIEJSKA
w Kętrzynie

Załącznik nr 6 do Informacji o nieruchomościach i obiektach budowlanych, gruntach rolnych i lasach dotyczący wykazu budowli podlegających opodatkowaniu

DANE IDENTYFIKACYJNE PODATNIKA				
* - DOTYCZY PODATNIKA NIEBUDĄCEGO OSOBA FIZYCZNA, ** - DOTYCZY PODATNIKA BUDĄCEGO OSOBA FIZYCZNA				
1. Nazwa * / Nazwisko i imię **				
2. Identyfikator podatkowy			PESEL	
			NIP	
W przypadku dużej liczby budowli istnieje możliwość złożenia załącznika w kilku egzemplarzach lub w postaci zestawienia zawierającego minimalny wymagany zakres informacji.				
Lp	POŁOŻENIE BUDOWLI	NUMER IWENTARZOWY BUDOWLI	NAZWA BUDOWLI	WARTOŚĆ BUDOWLI
1.				
2.				
3.				
4.				
5.				
6.				
7.				
8.				
9.				
10.				
11.				
12.				
13.				
14.				
RAZEM WARTOŚĆ BUDOWLI:				3.
Podpis podatnika / Podpis osoby reprezentującej podatnika			4.	

RADA MIEJSKA
w Kierzynie

Załącznik nr 7 do Informacji o nieruchomościach i obiektach budowlanych, gruntach rolnych i lasach dotyczący wykazu budowli podlegających zwolnieniu

DANE IDENTYFIKACYJNE PODATNIKA				
* - DOTYCZY PODATNIKA NIEBĄDĄCEGO OSOBA FIZYCZNA, ** - DOTYCZY PODATNIKA BĄDĄCEGO OSOBA FIZYCZNA				
1. Nazwa * / Nazwisko i imię **				
2. Identyfikator podatkowy			PESEL	
			NIP	
W przypadku dużej liczby budowli istnieje możliwość złożenia załącznika w kilku egzemplarzach lub w postaci zestawienia zawierającego minimalny wymagany zakres informacji				
Lp.	POŁOŻENIE BUDOWLI	NUMER INWENTARZOWY BUDOWLI	NAZWA BUDOWLI	WARTOŚĆ BUDOWLI
1.				
2.				
3.				
4.				
5.				
6.				
7.				
8.				
9.				
10.				
11.				
12.				
13.				
14.				
RAZEM WARTOŚĆ BUDOWLI:				3.
Podpis podatnika / Podpis osoby reprezentującej podatnika			4.	

RADA MIEJSKA w Kętrzynie

Załącznik Nr 2 do uchwały Nr XLV/271/17
Rady Miejskiej w Kętrzynie
z dnia 30.11.2017r.


IDENTYFIKATOR PODATKOWY	PESEL		
	NIP		
DEKLARACJA NA PODATEK OD NIERUCHOMOŚCI NA ROK			
Podstawa prawna:	Ustawa z dnia 12 stycznia 1991 r. o podatkach i opłatach lokalnych (Tekst jedn. Dz. U. z 2017 r. poz. 1785 z późn. zm.) zwana dalej „ustawa”		
Składający:	Formularz przeznaczony dla osób prawnych, jednostek organizacyjnych oraz spółek nieposiadających osobowości prawnej będących właścicielami nieruchomości lub obiektów budowlanych, posiadaczami samodzielnymi nieruchomości lub obiektów budowlanych, użytkownikami wieczystymi gruntów, posiadaczami nieruchomości lub ich części albo obiektów budowlanych lub ich części, stanowiących własność Skarbu Państwa lub jednostki samorządu terytorialnego oraz dla osób fizycznych będących współwłaścicielami lub współposiadaczami z osobami prawnymi, bądź z innymi jednostkami organizacyjnymi nieposiadającymi osobowości prawnej lub ze spółkami nieposiadającymi osobowości prawnej, z wyjątkiem osób fizycznych tworzących wspólnotę mieszkaniową		
Termin składania:	Do 31 stycznia każdego roku podatkowego lub w terminie 14 dni od zaistnienia okoliczności mających wpływ na powstanie (wygaśnięcie) obowiązku podatkowego lub wysokość opodatkowania		
Miejsce składania:	Organ podatkowy właściwy ze względu na miejsce położenia przedmiotów opodatkowania		
Status składającego deklarację (zaznaczyć właściwy kwadrat):			
<input type="checkbox"/> osoba fizyczna, <input type="checkbox"/> osoba prawna, <input type="checkbox"/> jednostka organizacyjna, w tym spółka nieposiadająca osobowości prawnej.			
A. MIEJSCE ZŁOŻENIA DEKLARACJI			
1. Okoliczności powodujące obowiązek złożenia deklaracji (zaznaczyć właściwy kwadrat):			
<input type="checkbox"/> Deklaracja roczna	<input type="checkbox"/> Korekta deklaracji rocznej		
Stan obowiązywania na dzień _____ - _____ r.			
MIEJSCE SKŁADANIA DEKLARACJI			
Urząd Miasta/Gminy, do którego adresowana jest deklaracja URZĄD MIASTA KĘTRZYN, UL. WOJSKA POLSKIEGO 11, 11-400 KĘTRZYN			
B. DANE PODATNIKA: * - DOTYCZY PODATNIKA NIEBĄDĄCEGO OSOBĄ FIZYCZNĄ, ** - DOTYCZY PODATNIKA BĄDĄCEGO OSOBĄ FIZYCZNĄ			
B.1 DANE IDENTYFIKACYJNE			
2. Nazwa pełna * / Nazwisko **			
3. Nazwa skrócona * / Pierwsze imię, drugie imię **			
4. Identyfikator REGON *			
Pola 5, 6, 7 wypełnia osoba w przypadku, gdy numer PESEL nie został nadany			
5. Data urodzenia	6. Imię ojca	7. Imię matki	
B.2 ORGAN REJESTROWY *			
8. Nazwa organu rejestrowego			
9. Dane osoby reprezentującej firmę			
10. Nazwa, numer rejestru i data rejestracji	11. Klasa PKD lub EKD ¹		
B.3 ADRES SIEDZIBY * / ADRES ZAMIESZKANIA **			
12. Kraj	13. Województwo	14. Powiat	
15. Gmina	16. Ulica	17. Nr domu	18. Nr lokalu
19. Miejscowość	20. Kod pocztowy	21. Poczta	
22. Telefon ¹	23. Fax ¹	24. Adres e-mail ¹	

B.4 NUMER RACHUNKU BANKOWEGO					
25. Nazwa banku ¹					
26. Numer rachunku bankowego ¹					
C. DANE DOTYCZĄCE PRZEDMIOTÓW OPODATKOWANIA W PRZYPADKU WIEKSZEJ LICZBY NIERUCHOMOŚCI NALEŻY WYPEŁNIĆ WŁAŚCIWE ZAŁĄCZNIKI DO DEKLARACJI					
Położenie nieruchomości (adres)		27.			
Forma władania (zaznaczyć właściwy kwadrat)		28. <input type="checkbox"/> WŁASNOŚĆ <input type="checkbox"/> POSIADANIE SAMOISTNE <input type="checkbox"/> WSPÓŁWŁASNOŚĆ <input type="checkbox"/> WSPÓŁPOSIADANIE SAMOISTNE <input type="checkbox"/> WIECZYSTE UŻYTKOWANIE <input type="checkbox"/> POSIADANIE ZALEŻNE <input type="checkbox"/> WSPÓLUŻYTKOWANIE <input type="checkbox"/> WSPÓŁPOSIADANIE ZALEŻNE			
Nr księgi wieczystej		29.			
Identyfikatory działek, budynków, lokali		30. Działka obręb, arkusz mapy, nr działki	31. Budynek nr działki, nr budynku		
		32. Lokal nr działki, nr budynku, nr lokalu			
D. DANE DOTYCZĄCE PRZEDMIOTÓW OPODATKOWANIA NIEPODLEGAJĄCYCH ZWOLNIENIU W PRZYPADKU POSIADANIA PRZEDMIOTÓW OPODATKOWANIA PODLEGAJĄCYCH ZWOLNIENIU NALEŻY WYPEŁNIĆ WŁAŚCIWE ZAŁĄCZNIKI DO DEKLARACJI					
D.1 POWIERZCHNIA GRUNTÓW		Podstawa opodatkowania	Stawka podatku	Kwota podatku	
1. Związane z prowadzeniem działalności gospodarczej, bez względu na sposób zakwalifikowania w ewidencji gruntów i budynków (m ²)		33.	34.	35.	
2. Pod wodami powierzchniowymi stojącymi lub wodami powierzchniowymi płynącymi jezior, i zbiorników sztucznych (należy podać w ha, z dokładnością do czterech miejsc po przecinku)		36.	37.	38.	
3. Pozostałe, w tym zajęte na prowadzenie odpłatnej statutowej działalności pożytku publicznego przez organizacje pożytku publicznego (m ²)		39.	40.	41.	
4. Niezabudowane objęte obszarem rewitalizacji, o którym mowa w ustawie z dnia 9 października 2015 r. o rewitalizacji (Dz. U. poz. 1777), i położone na terenach, dla których miejscowy plan zagospodarowania przestrzennego przewiduje przeznaczenie pod zabudowę mieszkaniową, usługową albo zabudowę o przeznaczeniu mieszanym obejmującym wyłącznie te rodzaje zabudowy, jeżeli od dnia wejścia w życie tego planu w odniesieniu do tych gruntów upłynął okres 4 lat, a w tym czasie nie zakończono budowy zgodnie z przepisami prawa budowlanego (m ²)		42.	43.	44.	
D.2 POWIERZCHNIA UŻYTKOWA BUDYNKÓW LUB ICH CZĘŚCI					
		Podstawa opodatkowania w m ²		Stawka podatku	Kwota podatku
		w wysokości powyżej 2,20 m	w wysokości od 1,40 m do 2,20 m (zaliczyć 50% powierzchni)		
1. Mieszkalne		45.	46.	47.	48.
2. Związane z prowadzeniem działalności gospodarczej oraz budynki mieszkalne lub ich części zajęte na prowadzenie działalności gospodarczej		49.	50.	51.	52.
3. Związane z prowadzeniem działalności gospodarczej wykorzystywane na potrzeby działalności handlowej detalicznej o powierzchni użytkowej ponad 500 m ² (łącznie z powierzchnią magazynową związaną z tą działalnością)		53.	54.	55.	56.
4. Zajęte na prowadzenie działalności gospodarczej w zakresie obrotu kwalifikowanym materiałem siewnym		57.	58.	59.	60.
5. Związane z udzielaniem świadczeń zdrowotnych w rozumieniu przepisów o działalności leczniczej, zajęte przez podmioty udzielające tych świadczeń		61.	62.	63.	64.

6. Pozostałe, w tym zajęte na prowadzenie odpłatnej statutowej działalności pożytku publicznego przez organizacje pożytku publicznego	65.	66.	67.	68.
D.3 BUDOWLE LUB ICH CZĘŚCI (NALEŻY WYPEŁNIĆ ZAŁĄCZNIK DO DEKLARACJI)				
	Podstawa opodatkowania w zł z dokładnością do 1 zł		Stawka podatku	Kwota podatku
Budowie lub ich części związane z prowadzeniem działalności gospodarczej	69.	,00 zł	2%	70.
D.4 ŁĄCZNA KWOTA PODATKU				
Kwota podatku ² (po zaokrągleniu do pełnych złotych) Suma kwot z pozycji 34, 36, 38, 40, 43, 46, 49, 52, 55, 58, 60		71.	,00 zł	
E. INFORMACJA O ZAŁĄCZNIKACH (do niniejszej deklaracji dołączono)				
72. Liczba załączników				
F. PODPIS PODATNIKA/ OSOBY REPREZENTUJĄCEJ PODATNIKA				
73. Nazwisko i imię oraz podpis osoby odpowiedzialnej za prawidłowe wypełnienie deklaracji		74. Podpis Podatnika / Podpis osoby reprezentującej podatnika		
Nr telefonu, adres e-mail ¹				
75. Data wypełnienia zgłoszenia		76. Pieczęć podatnika		
G. ADNOTACJE ORGANU PODATKOWEGO				
Uwagi organu podatkowego				
Data (dzień-miesiąc-rok)		Podpis przyjmującego formularz		

Pouczenie:

W przypadku niewpłacenia w określonych ustawowo terminach kwoty należnego podatku lub wpłacenia jej w niepełnej wysokości niniejsza deklaracja stanowi podstawę wystawienia tytułu wykonawczego, zgodnie z przepisami ustawy z dnia 17 czerwca 1966 r. o postępowaniu egzekucyjnym w administracji (Dz. U. z 2016 r. poz. 599 ze zm.).



PRZEWODNICZĄCY
Rady Miejskiej w Ketrzynie
Dariusz Marek Duczek

RADA MIEJSKA
w Kętrzynie

Załącznik nr 1 do Deklaracji na podatek od nieruchomości dotyczący współwłaścicieli

DANE PODATNIKA / PODATNIKÓW:			
A. * - DOTYCZY PODATNIKA NIEBĄDĄCEGO OSOBA FIZYCZNA, ** - DOTYCZY PODATNIKA BĄDĄCEGO OSOBA FIZYCZNA			
A.1			
1 DANE IDENTYFIKACYJNE			
1. Nazwa pełna */ Nazwisko **			
2. Nazwa skrócona */ Pierwsze imię, drugie imię **			
3. Identyfikator podatkowy		PESEL	
		NIP	
4. Identyfikator Regon*			
Pola 5, 6, 7 należy wypełnić w przypadku, gdy numer PESEL nie został nadany			
5. Data urodzenia		6. Imię ojca	7. Imię matki
2 ORGAN REJESTROWY *			
8. Nazwa organu rejestrowego			
9. Dane osoby reprezentującej firmę			
10. Nazwa, numer rejestru i data rejestracji			11. Klasa PKD lub EKD ¹
3 ADRES SIEDZIBY * / ADRES ZAMIESZKANIA **			
12. Kraj	13. Województwo	14. Powiat	
15. Gmina	16. Ulica	17. Nr domu	18. Nr lokalu
19. Miejscowość	20. Kod pocztowy	21. Poczta	
22. Telefon ¹	23. Fax ¹	24. Adres e-mail ¹	
A.2			
1 DANE IDENTYFIKACYJNE			
25. Nazwa pełna */ Nazwisko **			
26. Nazwa skrócona */ Pierwsze imię, drugie imię **			
27. Identyfikator podatkowy		PESEL	
		NIP	
28. Identyfikator Regon*			
Pola 29, 30, 31 należy wypełnić w przypadku, gdy numer PESEL nie został nadany			
29. Data urodzenia		30. Imię ojca	31. Imię matki
2 ORGAN REJESTROWY *			
32. Nazwa organu rejestrowego			

33. Dane osoby reprezentującej firmę			
34. Nazwa, numer rejestru i data rejestracji			35. Klasa PKD lub EKD ¹
3 ADRES SIEDZIBY * / ADRES ZAMIESZKANIA **			
36. Kraj	37. Województwo	38. Powiat	
39. Gmina	40. Ulica	41. Nr domu	42. Nr lokalu
43. Miejscowość	44. Kod pocztowy	45. Poczta	
46. Telefon ¹	47. Fax ¹	48. Adres e-mail ¹	

A.3	1 DANE IDENTYFIKACYJNE		
49. Nazwa pełna */ Nazwisko **			
50. Nazwa skrócona */ Pierwsze imię, drugie imię **			
51. Identyfikator podatkowy	PESEL		
	NIP		
52. Identyfikator Regon*			
Pola 53, 54, 55 należy wypełnić w przypadku, gdy numer PESEL nie został nadany			
53. Data urodzenia	54. Imię ojca	55. Imię matki	
2 ORGAN REJESTROWY *			
56. Nazwa organu rejestrowego			
57. Dane osoby reprezentującej firmę			
58. Nazwa, numer rejestru i data rejestracji			59. Klasa PKD lub EKD ¹
3 ADRES SIEDZIBY * / ADRES ZAMIESZKANIA **			
60. Kraj	61. Województwo	62. Powiat	
63. Gmina	64. Ulica	65. Nr domu	66. Nr lokalu
67. Miejscowość	68. Kod pocztowy	69. Poczta	
70. Telefon ¹	71. Fax ¹	72. Adres e-mail ¹	

¹ Pole nieobowiązkowe

miejsce na pieczęć podatnika

**Załącznik Nr 2 DO DEKLARACJI NA PODATEK OD NIERUCHOMOŚCI
DOTYCZĄCY WIĘKSZEJ ILOŚCI NIERUCHOMOŚCI
DOTYCZY NIERUCHOMOŚCI OPODATKOWANYCH (WSKAZANYCH W CZĘŚCI D DEKLARACJI)**

LP.	NUMER KSIĘGI WIECZYSTEJ	POŁOŻENIE NIERUCHOMOŚCI	IDENTYFIKATOR DZIAŁKI	IDENTYFIKATOR BUDYNKU	IDENTYFIKATOR LOKALU	DZIAŁ*	POWIERZCHNIA DZIAŁKI	POWIERZCHNIA UŻYTKOWA BUDYNKU/LOKALU	FORMA WŁADANIA**
OGÓLNA POWIERZCHNIA									

* należy wpisać w przypadku posiadania lokalu z wyodrębnioną księgą wieczystą;

** należy wpisać odpowiednio: własność, współwłasność, wieczyste użytkowanie, współużytkowanie, posiadanie samoistne, współposiadanie samoistne, posiadanie zależne, współposiadanie zależne.

podpis podatnika/osoby reprezentującej podatnika

RADA MIEJSKA
w Kętrzynie

Załącznik nr 3. do Deklaracji na podatek od nieruchomości dotyczący danych o zwolnieniach podatkowych w podatku od nieruchomości

A	1. POŁOŻENIE NIERUCHOMOŚCI (ADRES)	Nr obiektu:		
B	DANE IDENTYFIKACYJNE PODATNIKA ** - DOTYCZY PODATNIKA NIEBEDĄCEGO OSOBA FIZYCZNA, * - DOTYCZY PODATNIKA BEDĄCEGO OSOBA FIZYCZNA			
	2. Nazwa pełna * / Nazwisko **			
	3. Nazwa skrócona * / Pierwsze imię, drugie imię **			
	4. Identyfikator podatkowy	PESEL		
		NIP		
	5. Identyfikator REGON *			
C	DANE DOTYCZĄCE PRZEDMIOTÓW OPODATKOWANIA PODLEGAJĄCYCH ZWOLNIENIU			
C.1	ZWOLNIENIA USTAWOWE NA PODSTAWIE ART. 7 UST. 1 I 2 ORAZ ART. 1B UST. 1 I 3 USTAWY			
	Tytuł prawny zwolnienia	Podstawa opodatkowania		
		Grunty (powierzchnia w m ²)	Budynki lub ich części (powierzchnia użytkowa w m ²)	Budowle (wartość w zł)
		Kwota zwolnienia*		
	Art. 7 ust. 1 pkt 1 – grunty, budynki i budowle wchodzące w skład infrastruktury kolejowej w rozumieniu przepisów o transporcie kolejowym, która a) jest udostępniana przewoźnikom kolejowym lub b) jest wykorzystywana do przewozu osób lub c) tworzy linie kolejowe o szerokości torów większej niż 1435 mm	6.	7.	8.
	Art. 7 ust. 1 pkt 1a – grunty, budynki i budowle pozostałe po likwidacji linii kolejowych lub ich odcinków – do czasu przeniesienia ich własności lub prawa użytkowania wieczystego – nie dłużej jednak niż przez 3 lata od pierwszego dnia miesiąca następującego po miesiącu w którym stała się ostateczna decyzja lub weszło w życie rozporządzenie wyrażające zgodę na likwidację linii lub ich odcinków, wydane w trybie przewidzianym w przepisach o transporcie kolejowym – z wyjątkiem zajętych na działalność inną niż działalność o której mowa w przepisach o transporcie kolejowym	10.	11.	12.
	Art. 7 ust. 1 pkt 2 – budowle infrastruktury portowej, budowle infrastruktury zapewniającej dostęp do portów i przystani morskich oraz zajęte pod nie grunty	14.		15.
	Art. 7 ust. 1 pkt 2a – grunty, które znajdują się w posiadaniu podmiotu zarządzającego portem lub przystanią morską, pozyskane na potrzeby rozwoju portu lub przystani morskiej, zajęte na działalność określoną w statucie tego podmiotu, położone w granicach portów i przystani morskich – od pierwszego dnia miesiąca następującego po miesiącu, w którym podmiot ten wszedł w ich posiadanie – nie dłużej niż przez okres 5 lat, z wyjątkiem gruntów zajętych przez podmiot inny niż podmiot zarządzający portem lub przystanią morską	17.		18.
	Art. 7 ust. 1 pkt 3 – budynki, budowle i zajęte pod nie grunty na obszarze części lotniczych lotnisk użytku publicznego	19.	20.	21.
	Art. 7 ust. 1 pkt 4 – budynki gospodarcze lub ich części a) służące działalności leśnej lub rybackiej, b) położone na gruntach gospodarstw rolnych, służące wyłącznie działalności rolniczej, c) zajęte na prowadzenie działów specjalnych produkcji rolnej		23.	24.
	Art. 7 ust. 1 pkt 5 – grunty, budynki lub ich części zajęte wyłącznie na potrzeby prowadzenia przez stowarzyszenia statutowej działalności wśród dzieci i młodzieży w zakresie oświaty, wychowania, nauki i techniki, kultury fizycznej, sportu, z wyjątkiem wykorzystywanych do prowadzenia działalności gospodarczej, oraz grunty zajęte trwale na obozowiska i bazy wypoczynkowe dzieci i młodzieży	25.	26.	27.
	Art. 7 ust. 1 pkt 6 – grunty i budynki wpisane indywidualnie do rejestru zabytków, pod warunkiem ich utrzymania i konserwacji, zgodnie z przepisami o ochronie zabytków, z wyjątkiem części zajętych na prowadzenie działalności gospodarczej	28.	29.	30.

Art. 7 ust. 1 pkt 7 – grunty i budynki we władaniu muzeów rejestrowanych	31.	32.		33.
Art. 7 ust. 1 pkt 8 – znajdujące się w parkach narodowych lub rezerwach przyrody i służące bezpośrednio i wyłącznie osiaganiu celów z zakresu ochrony przyrody: a) grunty położone na obszarach objętych ochroną ścisłą, czynną lub krajobrazową b) budynki i budowle trwale związane z gruntem	34.	35.	36.	37.
Art. 7 ust. 1 pkt 8a – będące własnością Skarbu Państwa: a) grunty pod wodami powierzchniowymi płynącymi jezior b) grunty zajęte pod sztuczne zbiorniki wodne, z wyjątkiem gruntów przekazanych w posiadanie innym podmiotom niż wymienione w art. 212 ust. 1 oraz art. 213 ust. 1 i 3 ustawy z dnia 20 lipca 2017 r. – Prawo wodne (Dz. U. poz. 1566)	38.			39.
Art. 7 ust. 1 pkt 9 – budowle wałów ochronnych, grunty pod wałami ochronnymi i położone w międzywałach, z wyjątkiem zajętych na prowadzenie działalności gospodarczej przez inne podmioty niż spółki wodne, ich związki oraz związki wałowe	40.		41.	42.
Art. 7 ust. 1 pkt 10 – grunty stanowiące nieużytki, użytki ekologiczne, grunty zadrzewione i zakrzewione, z wyjątkiem zajętych na prowadzenie działalności gospodarczej	43.			44.
Art. 7 ust. 1 pkt 11 – grunty stanowiące działki przyzagrodowe członków rolniczych spółdzielni produkcyjnych, którzy spełniają jeden z warunków: a) osiągnęli wiek emerytalny, b) są inwalidami zaliczonymi do I albo II grupy, c) są niepełnosprawnymi o znacznym lub umiarkowanym stopniu niepełnosprawności, d) są osobami całkowicie niezdolnymi do pracy w gospodarstwie rolnym, albo niezdolnymi do samodzielnej egzystencji	45.			46.
Art. 7 ust. 1 pkt 12 – położone na terenie rodzinnego ogrodu działkowego, grunty, altany działkowe i obiekty gospodarcze o powierzchni zabudowy do 35 m ² oraz budynki stanowiące infrastrukturę ogrodową w rozumieniu ustawy z dnia 13 grudnia 2013 r. o rodzinnych ogrodach działkowych (Dz. U. z 2014 r. poz. 40 oraz z 2015 r. poz. 528), z wyjątkiem zajętych na prowadzenie działalności gospodarczej	47.	48.		49.
Art. 7 ust. 1 pkt 13 – budynki i budowle zajęte przez grupę producentów rolnych wpisana do rejestru tych grup, wykorzystywane wyłącznie na prowadzenie działalności w zakresie sprzedaży produktów lub grup produktów wytworzonych w gospodarstwach członków grupy lub w zakresie określonym w art. 4 ust. 2 ustawy z dnia 15 września 2000 r. o grupach producentów rolnych i ich związkach oraz o zmianie innych ustaw (Dz. U. poz. 983 z późn. zm.), zgodnie z jej aktem założycielskim		50.	51.	52.
Art. 7 ust. 1 pkt 14 – nieruchomości lub ich części zajęte na prowadzenie nieodpłatnej statutowej działalności pożytku publicznego przez organizację pożytku publicznego	53.	54.	55.	56.
Art. 7 ust. 1 pkt 15 – grunty i budynki lub ich części stanowiące własność gminy, z wyjątkiem zajętych na działalność gospodarczą lub będących w posiadaniu innych niż gmina jednostek sektora finansów publicznych oraz pozostałych podmiotów	57.	58.		59.
Art. 7 ust. 2 pkt 1 – uczelnie, zwolnienie nie dotyczy przedmiotów opodatkowania zajętych na działalność gospodarczą	60.	61.		62.
Art. 7 ust. 2 pkt 2 – publiczne i niepubliczne jednostki organizacyjne objęte systemem oświaty oraz prowadzące je organy, w zakresie nieruchomości zajętych na działalność oświatową	63.	64.		65.
Art. 7 ust. 2 pkt 2a – żłobki i kluby dziecięce oraz prowadzące je podmioty, w zakresie nieruchomości zajętych na prowadzenie żłobka lub klubu dziecięcego	66.	67.		68.
Art. 7 ust. 2 pkt 3 – instytuty naukowe i pomocnicze jednostki naukowe Polskiej Akademii Nauk, w odniesieniu do nieruchomości lub ich części, które są niezbędne do realizacji zadań, o których mowa w art. 2 ustawy z dnia 30 kwietnia 2010 r. o Polskiej Akademii Nauk (Dz. U. z 2016 r. poz. 572), zwolnienie nie dotyczy przedmiotów opodatkowania zajętych na działalność gospodarczą	69.	70.		71.

Art. 7 ust. 2 pkt 4 – prowadzących zakłady pracy chronionej spełniające warunek, o którym mowa w art. 28 ust. 1 pkt 1 lit. b ustawy z dnia 27 sierpnia 1997 r. o rehabilitacji zawodowej i społecznej oraz zatrudnianiu osób niepełnosprawnych (Dz. U. z 2011 r. Nr 127, poz. 721 z późn. zm.), lub zakłady aktywności zawodowej w zakresie przedmiotów opodatkowania zgłoszonych wojewodzie, jeżeli zgłoszenie zostało potwierdzone decyzją w sprawie przyznania statusu zakładu pracy chronionej lub zakładu aktywności zawodowej albo zaświadczeniem – zajętych na prowadzenie tego zakładu, z wyjątkiem przedmiotów opodatkowania znajdujących się w posiadaniu zależnym podmiotów niebędących prowadzącymi zakłady pracy chronionej spełniające warunek, o którym mowa w art. 28 ust. 1 pkt 1 lit. b ustawy z dnia 27 sierpnia 1997 r. o rehabilitacji zawodowej i społecznej oraz zatrudnianiu osób niepełnosprawnych lub zakłady aktywności zawodowej	72.	73.	74.	75.
Art. 7 ust. 2 pkt 5 – instytuty badawcze, z wyjątkiem przedmiotów opodatkowania zajętych na działalność gospodarczą	76.	77.		78.
Art. 7 ust. 2 pkt 5a – przedsiębiorców o statusie centrum badawczo-rozwojowego uzyskanych na zasadach określonych w przepisach o niektórych formach wspierania działalności innowacyjnej, w odniesieniu do przedmiotów opodatkowania zajętych na cele prowadzonych badań i prac rozwojowych	79.	80.	81.	82.
Art. 1b ust. 1 ustawy – zwolnienia przyznane Kościołom i związkom wyznaniowym na podstawie odrębnych ustaw	83.	84.		85.
Art. 1b ust. 3 ustawy – zwolnienia gruntów i budynków na podstawie ustawy z dnia 10 kwietnia 2003 r. o szczególnych zasadach przygotowania i realizacji inwestycji w zakresie dróg publicznych (Dz. U. z 2015 r. poz. 2031)	86.	87.		88.
	89.	90.	91.	92.
RAZEM ZWOLNIENIA				93.

C.2 ZWOLNIENIA NA MOCY UCHWAŁY RADY MIASTA KĘTRZYN NA PODSTAWIE ART. 7 UST. 3 USTAWY

Tytuł zwolnienia	Podstawa opodatkowania			
	Grunty (powierzchnia w m ²)	Budynki lub ich części (powierzchnia użytkowa w m ²)	Budowie (wartość w zł)	Kwota zwolnienia*
Uchwała Nr LXX/428/14 Rady Miejskiej w Kętrzynie z dnia 28 sierpnia 2014 r. w sprawie zwolnień z podatku od nieruchomości	94.	95.	96.	97.
RAZEM ZWOLNIENIA				98.

D. PODPIS PODATNIKA / OSOBY REPREZENTUJĄCEJ PODATNIKA

99. Imię i nazwisko oraz podpis osoby odpowiedzialnej za prawidłowe wypełnienie załącznika	100. Podpis podatnika / Podpis osoby reprezentującej podatnika
101. Data wypełnienia	102. Pieczęć podatnika

**Załącznik nr 5. DO DEKLARACJI NA PODATEK OD NIERUCHOMOŚCI DOTYCZĄCY WYKAZU
BUDOWLI PODLEGAJĄCYCH OPODATKOWANIU**

DANE IDENTYFIKACYJNE PODATNIKA

* - DOTYCZY PODATNIKA NIEBĄDĄCEGO OSOBA FIZYCZNA, ** - DOTYCZY PODATNIKA BĄDĄCEGO OSOBA FIZYCZNA

1. Nazwa * / Nazwisko i imię **

2. Identyfikator podatkowy	PESEL
	NIP

W przypadku dużej liczby budowli istnieje możliwość złożenia załącznika w kilku egzemplarzach lub w postaci zestawienia zawierającego minimalny wymagany zakres informacji.

Lp.	POŁOŻENIE BUDOWLI	NUMER IWENTARZOWY BUDOWLI	NAZWA BUDOWLI	WARTOŚĆ BUDOWLI
1.				
2.				
3.				
4.				
5.				
6.				
7.				
8.				
9.				
10.				
11.				
12.				
13.				
14.				

RAZEM WARTOŚĆ BUDOWLI: 3.

Podpis podatnika / Podpis osoby reprezentującej podatnika	4.
---	----

Załącznik nr 6 DO DEKLARACJI NA PODATEK OD NIERUCHOMOŚCI DOTYCZĄCY WYKAZU BUDOWLI ZWOLNIONYCH

DANE IDENTYFIKACYJNE PODATNIKA				
* - DOTYCZY PODATNIKA NIEBĘDĄCEGO OSOBĄ FIZYCZNĄ, ** - DOTYCZY PODATNIKA BĘDĄCEGO OSOBĄ FIZYCZNĄ				
1. Nazwa * / Nazwisko i imię **				
2. Identyfikator podatkowy			PESEL	
			NIP	
W przypadku dużej liczby budowli istnieje możliwość złożenia załącznika w kilku egzemplarzach lub w postaci zestawienia zawierającego minimalny wymagany zakres informacji.				
Lp	POŁOŻENIE BUDOWLI	NUMER IWENTARZOWY BUDOWLI	NAZWA BUDOWLI	WARTOŚĆ BUDOWLI
1.				
2.				
3.				
4.				
5.				
6.				
7.				
8.				
9.				
10.				
11.				
12.				
13.				
14.				
RAZEM WARTOŚĆ BUDOWLI:				3.
Podpis podatnika / Podpis osoby reprezentującej podatnika			4.	

A.	DEKLARACJA NA PODATEK LEŚNY NA ROK		Nr obiektu:	
	IDENTYFIKATOR PODATKOWY		PESEL	
			NIP	
	Podstawa prawna:	Ustawa z dnia 30 października 2002 r. o podatku leśnym (Dz. U. z 2017 r. poz. 1821), zwana dalej „ustawą”		
	Składający:	Formularz przeznaczony dla osób prawnych, jednostek organizacyjnych, w tym spółek, nieposiadających osobowości prawnej, będących właścicielami lasów, posiadaczami samodzielnymi lasów, użytkownikami wieczystymi lasów, posiadaczami lasów stanowiących własność Skarbu Państwa lub jednostki samorządu terytorialnego oraz dla osób fizycznych, będących współwłaścicielami lub współposiadaczami z osobami prawnymi lub z jednostkami organizacyjnymi, w tym spółkami nieposiadającymi osobowości prawnej, dla jednostek organizacyjnych Lasów Państwowych, a także jednostek organizacyjnych Krajowego Ośrodka Wsparcia Rolnictwa		
Termin składania:	Do dnia 15 stycznia każdego roku podatkowego lub w terminie 14 dni od zaistnienia okoliczności mających wpływ na wygaśnięcie obowiązku podatkowego lub wysokość opodatkowania			
Miejsce składania:	Organ podatkowy właściwy ze względu na miejsce położenia lasu			
B.	Status składającego deklarację (należy zaznaczyć właściwy kwadrat):			
	<input type="checkbox"/> Osoba fizyczna, <input type="checkbox"/> Osoba prawna, <input type="checkbox"/> Jednostka organizacyjna nieposiadająca osobowości prawnej			
C.	OBOWIĄZEK ZŁOŻENIA DEKLARACJI			
	1. Okoliczności powodujące obowiązek złożenia deklaracji (zaznaczyć właściwy kwadrat):			
	<input type="checkbox"/> Deklaracja roczna	<input type="checkbox"/> Korekta deklaracji rocznej		
	Stan obowiązywania na dzień _____ - _____ - _____ r.			
	MIEJSCE SKŁADANIA DEKLARACJI			
	Urząd Miasta / Gminy, do którego adresowana jest deklaracja			
	URZĄD MIASTA KĘTRZYN, UL. WOJSKA POLSKIEGO 11, 11-400 KĘTRZYN			
D.	DANE PODATNIKA: * – DOTYCZY PODATNIKA NIEBĘDĄCEGO OSOBA FIZYCZNA, ** – DOTYCZY PODATNIKA BĘDĄCEGO OSOBA FIZYCZNA			
	D.1 DANE IDENTYFIKACYJNE			
	2. Nazwa pełna * / Nazwisko **			
	3. Nazwa skrócona * / Pierwsze imię, drugie imię **			
	4. Identyfikator REGON*			
	Pola 5, 6, 7. wypełnia osoba fizyczna, gdy numer PESEL nie został nadany			
	5. Data urodzenia	6. Imię ojca	7. Imię matki	
	D.2 ORGAN REJESTROWY *			
	8. Nazwa organu rejestrowego:			
	9. Dane osoby reprezentującej firmę:			
	10. Nazwa, numer rejestru i data rejestracji:		11. Klasa PKD/EKD ¹	
	D.3 ADRES SIEDZIBY * / ADRES ZAMIESZKANIA **			
	12. Kraj	13. Województwo	14. Powiat	
	15. Gmina	16. Ulica	17. Nr domu	18. Nr lokalu
	19. Miejscowość	20. Kod pocztowy	21. Poczta	

22. Telefon ¹		23. Fax ¹		24. Adres e-mail ¹	
D.4 NUMER RACHUNKU BANKOWEGO					
25. Nazwa banku ¹					
26. Numer rachunku bankowego ¹					
E. DANE DOTYCZĄCE PRZEDMIOTÓW OPODATKOWANIA (uzupełniane w przypadku posiadania jednej działki, w przypadku posiadania kilku działek należy wypełnić załącznik do działek)					
Forma władania (należy zaznaczyć właściwe)		27. <input type="checkbox"/> WŁASNOŚĆ <input type="checkbox"/> WSPÓŁWŁASNOŚĆ <input type="checkbox"/> UŻYTKOWANIE WIECZyste <input type="checkbox"/> WSPÓLUŻYTKOWANIE WIECZyste		<input type="checkbox"/> POSIADANIE ZALEŻNE <input type="checkbox"/> WSPÓLPOSIADANIE ZALEŻNE <input type="checkbox"/> POSIADANIE SAMOISTNE <input type="checkbox"/> WSPÓLPOSIADANIE SAMOISTNE	
Nr księgi wieczystej (zbioru dokumentów)		28.			
Identyfikator działki		29. _____ obręb . arkusz mapy . nr działki			
ŁĄCZNA POWIERZCHNIA LASU (w ha fizycznych)		30.			
F. DANE DOTYCZĄCE PRZEDMIOTÓW OPODATKOWANIA NIEPODLEGAJĄCYCH ZWOLNIENIU					
	Położenie	Powierzchnia w ha fizycznych	Stawka podatku obliczana na podstawie art. 4 ust. 1 ustawy o podatku leśnym	Kwota podatku	
1. LASY	31.	32.	33.	34.	
2. LASY WCHODZĄCE W SKŁAD REZERWATÓW PRZYRODY	35.	36.	37.	38.	
3. LASY WCHODZĄCE W SKŁAD PARKÓW NARODOWYCH	39.	40.	41.	42.	
ŁĄCZNA KWOTA PODATKU (PO ZAOKRĄGLENIU DO PEŁNYCH ZŁOTYCH)*				43.	
G. ZWOLNIENIA Z PODATKU LEŚNEGO					
Tytuł prawny zwolnienia			Powierzchnia w ha fizycznych	Kwota zwolnienia	
ZWOLNIENIA PRZEDMIOTOWE					
Art. 7 ust. 1 pkt 1 – lasy z drzewostanem w wieku do 40 lat			44.	45.	
Art. 7 ust. 1 pkt 2 – lasy wpisane indywidualnie do rejestru zabytków			46.	47.	
Art. 7 ust. 1 pkt 3 – użytki ekologiczne			48.	49.	
ZWOLNIENIA PODMIOTOWE					
Art. 7 ust. 2 pkt 1 – uczelnie			50.	51.	


Art. 7 ust. 2 pkt 2 – publiczne i niepubliczne jednostki organizacyjne objęte systemem oświaty oraz prowadzące je organy, w zakresie lasów zajętych na działalność oświatową	52.	53.
Art. 7 ust. 2 pkt 3 – instytuty naukowe i pomocnicze jednostki naukowe Polskiej Akademii Nauk	54.	55.
Art. 7 ust. 2 pkt 4 – prowadzących zakłady pracy chronionej spełniające warunek, o którym mowa w art. 28 ust. 1 pkt 1 lit. b ustawy z dnia 27 sierpnia 1997 r. o rehabilitacji zawodowej i społecznej oraz zatrudnianiu osób niepełnosprawnych (Dz. U. z 2011 r. Nr 127, poz. 721 z późn. zm.), lub zakłady aktywności zawodowej w zakresie lasów wymienionych w decyzji w sprawie przyznania statusu zakładu pracy chronionej lub zakładu aktywności zawodowej lub zgłoszonych wojewodzie – zajętych na prowadzenie tego zakładu, z wyłączeniem lasów, które znajdują się w posiadaniu zależnym podmiotów niebędących prowadzącymi zakłady pracy chronionej spełniające warunek, o którym mowa w art. 28 ust. 1 pkt 1 lit. b ustawy z dnia 27 sierpnia 1997 r. o rehabilitacji zawodowej i społecznej oraz zatrudnianiu osób niepełnosprawnych lub zakłady aktywności zawodowej	56.	57.
Art. 7 ust. 2 pkt 5 – instytuty badawcze	58.	59.
Art. 7 ust. 2 pkt 6 – przedsiębiorcy o statusie centrum badawczo-rozwojowego uzyskany na zasadach określonych w przepisach o niektórych formach wspierania działalności innowacyjnej, w odniesieniu do przedmiotów opodatkowania zajętych na cele prowadzonych badań i prac rozwojowych	60.	61.
ŁĄCZNA KWOTA ZWOLNIENIA (PO ZAOKRĄGLENIU DO PEŁNYCH ZŁOTYCH)		62.
H. PODPIS PODATNIKA/ OSOBY REPREZENTUJĄCEJ PODATNIKA		
63. Nazwisko i imię oraz podpis osoby odpowiedzialnej za prawidłowe wypełnienie deklaracji	64. Podpis podatnika / osoby reprezentującej podatnika	
Nr telefonu ¹		
65. Pieczęć podatnika	66. Data wypełnienia zgłoszenia	
I. ADNOTACJE ORGANU PODATKOWEGO		
67. Uwagi organu podatkowego		
68. Identyfikator przyjmującego formularz	69. Podpis przyjmującego formularz	

Pouczenie:

W przypadku niewpłacenia w określonych ustawowo terminach kwoty należnego podatku lub wpłacenia jej w niepełnej wysokości niniejsza deklaracja stanowi podstawę do wystawienia tytułu wykonawczego, zgodnie z przepisami ustawy z dnia 17 czerwca 1966 r. o postępowaniu egzekucyjnym w administracji (Dz. U. z 2016 r. poz. 599 ze zm.).

¹ Pole nieobowiązkowe.

² W przypadku gdy kwota podatku nie przekracza 100 zł, podatek jest płatny jednorazowo w terminie płatności pierwszej raty.



PRZEWODNICZĄCY
Rady Miejskiej w Wętrzychy
Dariusz Marek Ducek

DEKLARACJA NA PODATEK ROLNY NA ROK		Nr obiektu:	
A.	IDENTYFIKATOR PODATKOWY	PESEL	
		NIP	
Podstawa prawna:		Ustawa z dnia 15 listopada 1984 r. o podatku rolnym (Dz. U. z 2017 r. poz. 1892), zwana dalej „ustawą”	
Składający:		Formularz przeznaczony dla osób prawnych, jednostek organizacyjnych i spółek nieposiadających osobowości prawnej, będących właścicielami gruntów, posiadaczami samodzielnymi gruntów, użytkownikami wieczystymi gruntów, posiadaczami gruntów stanowiących własność Skarbu Państwa lub jednostki samorządu terytorialnego oraz dla osób fizycznych będących współwłaścicielami lub współposiadaczami z osobami prawnymi lub z jednostkami organizacyjnymi, w tym spółkami nieposiadającymi osobowości prawnej.	
Termin składania:		Do 15 stycznia każdego roku podatkowego lub w terminie 14 dni od zaistnienia okoliczności mających wpływ na powstanie (wygaśnięcie) obowiązku podatkowego lub wysokość opodatkowania.	
Miejsce składania:		Organ podatkowy właściwy ze względu na miejsce położenia gruntów	
B. Status składającego deklarację (zaznaczyć właściwy kwadrat):			
<input type="checkbox"/> osoba fizyczna, <input type="checkbox"/> osoba prawna, <input type="checkbox"/> jednostka organizacyjna, w tym spółka nieposiadająca osobowości prawnej.			
C. OBOWIĄZEK ZŁOŻENIA DEKLARACJI			
1. Cel złożenia formularza (zaznaczyć właściwy kwadrat):			
<input type="checkbox"/> Deklaracja roczna		<input type="checkbox"/> Korekta deklaracji rocznej	
Stan obowiązywania na dzień _____ - _____ - _____ r.			
MIEJSCE SKŁADANIA DEKLARACJI			
Urząd Miasta / Gminy, do którego adresowana jest deklaracja			
URZĄD MIASTA KĘTRZYN, UL. WOJSKA POLSKIEGO 11, 11-400 KĘTRZYN			
D. DANE PODATNIKA: * - DOTYCZY PODATNIKA NIEBĘDĄCEGO OSOBĄ FIZYCZNA, ** - DOTYCZY PODATNIKA BĘDĄCEGO OSOBĄ FIZYCZNA			
D.1 DANE IDENTYFIKACYJNE			
2. Nazwa pełna * / Nazwisko**			
3. Nazwa skrócona * / Pierwsze imię, drugie imię **			
4. Identyfikator REGON			
Pola 5, 6, 7 wypełnia osoba fizyczna, gdy numer PESEL nie został nadany			
5. Data urodzenia		6. Imię ojca	7. Imię matki
D.2 ORGAN REJESTROWY *			
8. Nazwa organu rejestrowego:			
9. Dane osoby reprezentującej firmę:			
10. Nazwa, numer rejestru i data rejestracji:			11. Klasa PKD lub EKD: ¹
D.3 ADRES SIEDZIBY * / ZAMIESZKANIA **			
12. Kraj		13. Województwo	14. Powiat
15. Gmina		16. Ulica	17. Nr domu
19. Miejscowość		20. Kod pocztowy	21. Poczta
22. Telefon ¹		23. Fax ¹	24. Adres e-mail ¹

D.4 NUMER RACHUNKU BANKOWEGO

25. Nazwa banku¹

26. Numer rachunku bankowego¹

E. DANE DOTYCZĄCE PRZEDMIOTÓW OPODATKOWANIA

(uzupełniane w przypadku posiadania jednej działki, w przypadku posiadania kilku działek należy wypełnić załącznik do działek)

Forma władania (należy zaznaczyć właściwe)	27. <input type="checkbox"/> WŁASNOŚĆ <input type="checkbox"/> WSPÓŁWLASNOŚĆ <input type="checkbox"/> UŻYTKOWANIE WIECZyste <input type="checkbox"/> WSPÓŁUŻYTKOWANIE WIECZyste	<input type="checkbox"/> POSIADANIE ZALEŻNE <input type="checkbox"/> WSPÓLPOSIADANIE ZALEŻNE <input type="checkbox"/> POSIADANIE SAMOISTNE <input type="checkbox"/> WSPÓLPOSIADANIE SAMOISTNE
Nr księgi wieczystej (zbioru dokumentów)	28.	
Identyfikator działki	29. obręb . arkusz mapy . nr działki	
ŁĄCZNA POWIERZCHNIA GRUNTU (w ha fizycznych)	30.	

F. DANE DOTYCZĄCE PRZEDMIOTÓW OPODATKOWANIA (zgodnie z aktualnym wypisem z rejestru gruntów)

Przedmiot opodatkowania DLA GRUNTÓW GOSPODARSTW ROLNYCH ² (o łącznej powierzchni przekraczającej 1 ha lub 1 ha przeliczeniowy)	Położenie (okręg podatkowy - I) Adres	Powierzchnia w ha fizycznych	Klasa	Przelicznik	Powierzchnia w ha przeliczeniowy h	Stawka podatku obliczana na podstawie art. 6 ust. 1 pkt 1 ustawy o podatku rolnym	Kwota podatku
GRUNTY ORNE	31.	32.	I	1,95	33.	34.	35.
	36.	37.	II	1,80	38.	39.	40.
	41.	42.	IIIa	1,65	43.	44.	45.
	46.	47.	IIIb	1,35	48.	49.	50.
	51.	52.	IVa	1,10	53.	54.	55.
	56.	57.	IVb	0,80	58.	59.	60.
ŁĄKI I PASTWISKA	61.	62.	I	1,75	63.	64.	65.
	66.	67.	II	1,45	68.	69.	70.
	71.	72.	III	1,25	73.	74.	75.
	76.	77.	IV	0,75	78.	79.	80.
SADY	81.	82.	I	1,95	83.	84.	85.
	86.	87.	II	1,80	88.	89.	90.
	91.	92.	III	1,65	93.	94.	95.
	96.	97.	IV	1,10	98.	99.	100.
ROWY	101.	102.		0,20	103.	104.	105.

GRUNTY POD STAWAMI ZARYBIONYMI ŁOŚSIEM, TROCIĄ, GŁOWACICĄ, PALIĄ, PSTRAGIEM	106.	107.		1,00	108.	109.	110.
GRUNTY POD STAWAMI ZARYBIONYMI INNYMI GATUNKAMI RYB	111.	112.		0,20	113.	114.	115.
GRUNTY POD STAWAMI NIEZARYBIONYMI	116.	117.		0,20	118.	119.	120.
GRUNTY ROLNE ZABUDOWANE	121.	122.		1,00	123.	124.	125.
UŻYTKI ROLNE DLA KTÓRYCH NIE MOŻNA USTALIĆ PRZELICZNIKA	126.	127.		1,00	128.	129.	130.
CZNA KWOTA PODATKU DO ZAPŁATY (po zaokrągleniu do pełnych złotych) ³					131.		
POZOSTAŁE GRUNTY (O POWIERZCHNI NIEPRZEKRACZAJĄCEJ 1 HA LUB 1 HA PRZELICZENIOWY)	POŁOŻENIE (ADRES)			Powierzchnia w ha fizycznych	Stawka podatku obliczana na podstawie art. 6 ust. 1 pkt 2 ustawy o podatku rolnym		Kwota podatku
grunty sklasyfikowane w ewidencji gruntów jako użytki rolne	132.			133.	134.		135.

G. ZWOLNIENIA Z PODATKU ROLNEGO

ZWOLNIENIE PRZEDMIOTOWE

Art. 12 ust. 1 pkt 1 – użytki rolne klasy V, VI i VIz oraz grunty zadrzewione i zakrzewione ustanowione na użytkach rolnych

	Klasa	Powierzchnia gruntów w ha fizycznych	Przelicznik	Powierzchnia gruntów w ha przeliczeniowych	Stawka podatku obliczana na podstawie art. 6 ust. 1 pkt 1 ustawy o podatku rolnym	Kwota zwolnienia
GRUNTY ORNE	V	136.	0,35	137.	138.	139.
	VI	140.	0,20	141.	142.	143.
ŁĄKI I PASTWISKA	V	144.	0,20	145.	146.	147.
	VI	148.	0,15	149.	150.	151.
SADY	V	152.	0,35	153.	154.	155.
	VI	156.	0,20	157.	158.	159.
GRUNTY ZADRZEWIONE I ZAKRZEWIONE		160.	0,20	161.	162.	163.
Tytuł prawny zwolnienia					Powierzchnia w ha przeliczeniowych	Kwota zwolnienia
Art. 12 ust. 1 pkt 2 – grunty położone w pasie drogi granicznej					164.	165.
Art. 12 ust. 1 pkt 3 – grunty orne, łąki i pastwiska objęte melioracją – w roku, w którym uprawy zostały zniszczone wskutek robót drenarskich					166.	167.
Art. 12 ust. 1 pkt 4 – grunty przeznaczone na utworzenie nowego gospodarstwa rolnego lub powiększenie już istniejącego do powierzchni nieprzekraczającej 100 ha: a) będące przedmiotem prawa własności lub prawa użytkownika wieczystego, nabyte w drodze umowy sprzedaży, b) będące przedmiotem umowy o oddanie gruntów w użytkowanie wieczyste c) wchodzące w skład Zasobu Własności Rolnej Skarbu Państwa objęte w trwale zagospodarowanie					168.	169.
W przypadku korzystania z ulgi, po upływie okresu zwolnienia (zaznaczyć właściwy kwadrat)				170. Ulga <input type="checkbox"/> 75% <input type="checkbox"/> 50%		

Art. 12 ust. 1 pkt 5 – grunty gospodarstw rolnych powstałe z zagospodarowania nieużytków – na okres 5 lat, licząc od roku następnego po zakończeniu zagospodarowania	171.	172.
W przypadku korzystania z ulgi, po upływie okresu zwolnienia (zaznaczyć właściwy kwadrat)	173. Ulga <input type="checkbox"/> 75% <input type="checkbox"/> 50%	
Art. 12 ust. 1 pkt 6 – grunty gospodarstw rolnych otrzymane w drodze wymiany lub scalenia – na 1 rok następujący po roku, w którym dokonano wymiany lub scalenia gruntów	174.	175.
W przypadku korzystania z ulgi, po upływie okresu zwolnienia (zaznaczyć właściwy kwadrat)	176. Ulga <input type="checkbox"/> 75% <input type="checkbox"/> 50%	
Art. 12 ust. 1 pkt 7 – grunty gospodarstw rolnych, na których zaprzestano produkcji rolnej, zwolnienie nie może dotyczyć więcej niż 20% powierzchni użytków rolnych gospodarstwa rolnego, nie więcej niż 10 ha – na okres nie dłuższy niż 3 lata w stosunku do tych samych gruntów	177.	178.
Art. 12 ust. 1 pkt 8 – użytki ekologiczne	179.	180.
Art. 12 ust. 1 pkt 9 – grunty zajęte przez zbiorniki wody służące do zaopatrzenia ludności w wodę	181.	182.
Art. 12 ust. 1 pkt 10 – grunty pod wałami przeciwpowodziowymi i grunty położone w międzywałach	183.	184.
Art. 12 ust. 1 pkt 11 – grunty wpisane do rejestru zabytków, pod warunkiem ich zagospodarowania i utrzymania zgodnie z przepisami o ochronie zabytków i opiece nad zabytkami	185.	186.
Art. 12 ust. 1 pkt 12 – grunty stanowiące działki przyzagrodowe członków rolniczych spółdzielni produkcyjnych, którzy: a) osiągnęli wiek emerytalny b) są inwalidami zaliczonymi do I albo do II grupy c) są niepełnosprawnymi o znacznym lub umiarkowanym stopniu niepełnosprawności d) są osobami całkowicie niezdolnymi do pracy w gospodarstwie rolnym albo niezdolnymi do samodzielnej egzystencji	182.	183.
Art. 12 ust. 1 pkt 13 – grunty położone na terenie rodzinnego ogrodu działkowego, z wyjątkiem będących w posiadaniu podmiotów innych niż działkowcy lub stowarzyszenia ogrodowe w rozumieniu ustawy z dnia 13 grudnia 2013 r. o rodzinnych ogrodach działkowych (Dz. U. z 2014 r. poz. 40 oraz z 2015 r. poz. 528)	184.	185.
ZWOLNIENIA PODMIOTOWE		
Art. 12 ust. 2 pkt 1 – uczelnie, zwolnienie nie dotyczy gruntów przekazanych w posiadanie podmiotom innym niż uczelnie	186.	187.
Art. 12 ust. 2 pkt 2 – publiczne i niepubliczne jednostki organizacyjne objęte systemem oświaty oraz prowadzące je organy, w zakresie gruntów zajętych na działalność oświatową	188.	189.
Art. 12 ust. 2 pkt 3 – instytuty naukowe i pomocnicze jednostki naukowe Polskiej Akademii Nauk, w odniesieniu do gruntów, które są niezbędne do realizacji zadań, o których mowa w art. 2 ustawy z dnia 30 kwietnia 2010 r. o Polskiej Akademii Nauk (Dz. U. z 2015 r. poz. 1082, 1268 i 1767 oraz z 2016 r. poz. 64)	190.	191.
Art. 12 ust. 2 pkt 4 – prowadzących zakłady pracy chronionej spełniające warunek, o którym mowa w art. 28 ust. 1 pkt 1 lit. b ustawy z dnia 27 sierpnia 1997 r. o rehabilitacji zawodowej i społecznej oraz zatrudnianiu osób niepełnosprawnych (Dz. U. z 2011 r. Nr 127, poz. 721 z późn. zm.) lub zakłady aktywności zawodowej – w zakresie gruntów zgłoszonych wojewodzie, jeżeli zgłoszenie zostało potwierdzone decyzją w sprawie przyznania statusu zakładu pracy chronionej lub zakładu aktywności zawodowej albo zaświadczeniem – zajętych na prowadzenie tego zakładu, z wyjątkiem gruntów znajdujących się w posiadaniu zależnym podmiotów, niebędących prowadzącymi zakłady pracy chronionej spełniające warunek, o którym mowa w art. 28 ust. 1 pkt 1 lit. b ustawy z dnia 27 sierpnia 1997 r. o rehabilitacji zawodowej i społecznej oraz zatrudnianiu osób niepełnosprawnych lub zakłady aktywności zawodowej	192.	193.
Art. 12 ust. 2 pkt 5 – instytuty badawcze	194.	195.

Art. 12 ust. 2 pkt 5a – przedsiębiorców o statusie centrum badawczo-rozwojowego uzyskanym na zasadach określonych w przepisach o niektórych formach wspierania działalności innowacyjnej, w odniesieniu do przedmiotów opodatkowania zajętych na cele prowadzonych badań i prac rozwojowych	196.	197.
ŁĄCZNA KWOTA ZWOLNIENIA (po zaokrągleniu do pełnych złotych)		198.
I. ULGI W PODATKU ROLNYM		
Art. 13 ust. 1 – ulga inwestycyjna z tytułu wydatków poniesionych na:		
1) budowę lub modernizację budynków inwentarskich służących do chowu, hodowli i utrzymania zwierząt gospodarskich oraz obiektów służących ochronie środowiska		199.
2) zakup i zainstalowanie deszczowni, urządzeń melioracyjnych i urządzeń zaopatrzenia gospodarstwa w wodę, urządzeń do wykorzystywania na cele produkcyjne naturalnych źródeł energii (wiatru, biogazu, słońca, spadku wód) – jeżeli wydatki te nie zostały sfinalizowane w całości lub w części z udziałem środków publicznych		200.
Art. 13b ust. 1 – ulga dla gruntów położonych na terenach podgórskich i górskich (zaznaczyć właściwy kwadrat)	201.	<input type="checkbox"/> 60% <input type="checkbox"/> 30%
Art. 13c ust. 1 – ulga z tytułu wystąpienia klęski żywiołowej		202.
J. PODPIS PODATNIKA/ OSOBY REPREZENTUJĄCEJ PODATNIKA		
203. Podpis osoby odpowiedzialnej za prawidłowe wypełnienie deklaracji	204. Podpis podatnika / osoby reprezentującej podatnika	
Nr telefonu ¹		
205. Pieczęć podatnika	206. Data wypełnienia zgłoszenia	
K. ADNOTACJE ORGANU PODATKOWEGO		
207. Uwagi organu podatkowego		
208. Identyfikator przyjmującego formularz	209. Podpis przyjmującego formularz	


Pouczenie:

W przypadku niewpłacenia w określonych ustawowo terminach kwoty należnego podatku lub wpłacenia jej w niepełnej wysokości niniejsza deklaracja stanowi podstawę wystawienia tytułu wykonawczego, zgodnie z przepisami ustawy z dnia 17 czerwca 1966 r. o postępowaniu egzekucyjnym w administracji (Dz. U. z 2016 r. poz. 599 ze zm.).

¹ Pole nieobowiązkowe.

² Za gospodarstwo rolne uważa się obszar gruntów (gruntów sklasyfikowanych w ewidencji gruntów i budynków jako użytki rolne, z wyjątkiem gruntów zajętych na prowadzenie działalności gospodarczej) o łącznej powierzchni przekraczającej 1 ha lub 1 ha przeliczeniowy, stanowiących własność lub znajdujących się w posiadaniu osoby prawnej albo jednostki organizacyjnej, w tym spółki, nieposiadającej osobowości prawnej (także na terenie innych gmin).

³ W przypadku gdy kwota podatku nie przekracza 100 zł, podatek jest płatny jednorazowo w terminie płatności pierwszej raty.



PRZEWODNICZĄCY
Rady Miejskiej w Ketrzynie
Dariusz Marek Duczek
Dariusz Marek Duczek

RADA MIEJSKA
w Kętrzynie

Załącznik do Deklaracji na podatek rolny dotyczący działek
(NALEŻY WYPEŁNIĆ W PRZYPADKU POSIADANIA KILKU DZIAŁEK)

LP.	POŁOŻENIE NIEMUCHOŚCI (adres)	FORMA WŁADANIA*	NUMER KSIĘGI WIECZYSTEJ DLA GRUNTÓW	IDENTYFIKATOR DZIAŁKI (obręb/arkusz mapy/nr działki)	POWIERZCHNIA DZIAŁKI (w ha fizycznych)
ŁĄCZNA POWIERZCHNIA GRUNTÓW					

* należy wpisać właściwe: własność, współwłasność, użytkowanie wieczyste, współużytkowanie wieczyste, posiadanie zależne, współposiadanie zależne, posiadanie samostne, współposiadanie samoistne