

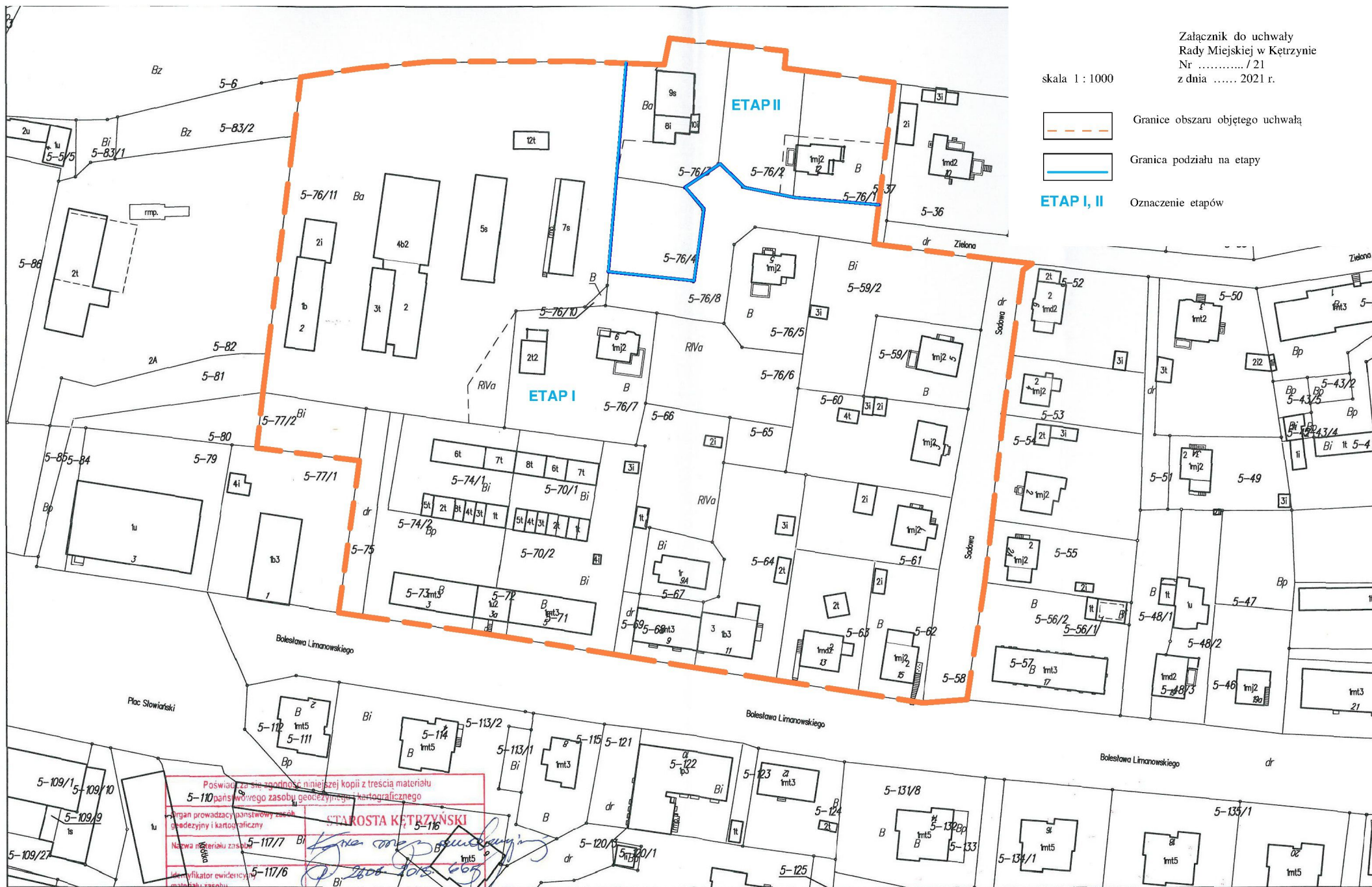


skala 1:1000

-  Granice obszaru objętego uchwałą
-  Granica podziału na etapy
- ETAP I, II** Oznaczenie etapów



Poświadczam, że zgodność niniejszej kopii z treścią materiału 5-110 państwowego zasobu geodezyjnego i kartograficznego	
Organ prowadzący państwowy zasób geodezyjny i kartograficzny	
Nazwa materiału zasobu	5-117/7
Identyfikator ewidencyjny materiału zasobu	5-117/6
Data wykonania kopii	30. 11. 2020
Imię, nazwisko i podpis osoby reprezentującej organ	Z up. STAROSTY Andrzej Malinowski PODINSPEKTOR w Wydziale Geodezji, Kartografii,

Opis. Gdz. 1246. 2020

miasto Kętrzyn
skala 1:1000