


**Wykaz nieruchomości przeznaczonych do zbycia  
zgodnie z Zarządzeniem Burmistrza Miasta Kętrzyna  
Nr 21/2020 z dnia 21 stycznia 2020r.**

Oznaczenie nieruchomości wg księgi wieczystej - położenie nieruchomości - księga wieczysta nr - nr obrębu - Nr działki	<b>ul. Skrajna w Kętrzynie KW-OL1K/00042795/4 2 356/2</b>
Pow. nieruchomości w m. kw. - gruntu	<b>43</b>
Opis nieruchomości	Nieruchomość niezabudowana
Przeznaczenie nieruchomości	Teren przeznaczony do zbycia na poprawę warunków zagospodarowania nieruchomości przyległej do już posiadanej przez nabywcę, w m.p.z.p. działka oznaczona jako KD-2 tj. teren drogi publicznej klasy drogi lokalnej
Termin zagospodarowania nieruchomości	Nie dotyczy
Wartość działki nr 356/8 Cena nabycia działki	<b>2 362,00 zł 236,20 zł + podatek VAT 23%</b>
Wysokość stawek procentowych opłat z tytułu użytkowania wieczystego	Nie dotyczy
Terminy wnoszenia opłat	Cena za nabycie prawa własności gruntu płatna przed zawarciem umowy notarialnej
Zasady aktualizacji opłat	Nie dotyczy
Informacje o przeznaczeniu do sprzedaży	Sprzedaż w celu poprawy warunków zagospodarowania działki przyległej położonej przy ul. Skrajnej 36, oznaczonej nr 2-358
Termin do złożenia wniosku o nabycie przez osoby, którym przysługuje pierwszeństwo w nabyciu nieruchomości na podst. art. 34 ust.1 pkt 1 i 2 ustawy o gospodarce nieruchomościami	6 tygodni, licząc od dnia wywieszenia wykazu

Kętrzyn, dnia 23 stycznia 2020r.

**Uwaga:** Bliższych informacji w tej sprawie udziela Wydział Zarządzania Majątkiem, Architektury i Urbanistyki Urzędu Miasta w Kętrzynie, ul. Wojska Polskiego 11, tel. 89-752-05-42

Sporządziła: Katarzyna Jezierska  
Inspektor ds. gospodarki nieruchomościami

Z up. Burmistrza Miasta  
NACZELNIK  
Wydziału Zarządzania Majątkiem,  
Architektury i Urbanistyki  
  
Halina Kuriała

**Wykaz nieruchomości przeznaczonych do zbycia  
zgodnie z Zarządzeniem Burmistrza Miasta Kętrzyna  
Nr 21/2020 z dnia 21 stycznia 2020r.**

Oznaczenie nieruchomości wg księgi wieczystej - położenie nieruchomości - księga wieczysta nr - nr obrębu - Nr działki	<b>ul. Skrajna w Kętrzynie KW-OL1K/00042795/4 2 356/3</b>
Pow. nieruchomości w m. kw. - gruntu	<b>41</b>
Opis nieruchomości	Nieruchomość niezabudowana
Przeznaczenie nieruchomości	Teren przeznaczony do zbycia na poprawę warunków zagospodarowania nieruchomości przyległej do już posiadanej przez nabywcę, w m.p.z.p. działka oznaczona jako KD-2 tj. teren drogi publicznej klasy drogi lokalnej
Termin zagospodarowania nieruchomości	Nie dotyczy
Wartość działki nr 356/8 Cena nabycia działki	<b>2 253,00 zł 225,30 zł + podatek VAT 23%</b>
Wysokość stawek procentowych opłat z tytułu użytkowania wieczystego	Nie dotyczy
Terminy wnoszenia opłat	Cena za nabycie prawa własności gruntu płatna przed zawarciem umowy notarialnej
Zasady aktualizacji opłat	Nie dotyczy
Informacje o przeznaczeniu do sprzedaży	Sprzedaż w celu poprawy warunków zagospodarowania działki przyległej położonej przy ul. Skrajnej 34, oznaczonej nr 2-358
Termin do złożenia wniosku o nabycie przez osoby, którym przysługuje pierwszeństwo w nabyciu nieruchomości na podst. art. 34 ust.1 pkt 1 i 2 ustawy o gospodarce nieruchomościami	6 tygodni, licząc od dnia wywieszenia wykazu

Kętrzyn, dnia 23 stycznia 2020r.

**Uwaga:** Bliższych informacji w tej sprawie udziela Wydział Zarządzania Majątkiem, Architektury i Urbanistyki Urzędu Miasta w Kętrzynie, ul. Wojska Polskiego 11, tel. 89-752-05-42

Sporządziła: Katarzyna Jeziarska  
Inspektor ds. gospodarki nieruchomościami

Z up. Burmistrza Miasta  
NACZELNIK  
Wydziału Zarządzania Majątkiem,  
Architektury i Urbanistyki  
*Halina Kuratka*  
Halina Kuratka

**Wykaz nieruchomości przeznaczonych do zbycia  
zgodnie z Zarządzeniem Burmistrza Miasta Kętrzyna  
Nr 21/2020 z dnia 21 stycznia 2020r.**

Oznaczenie nieruchomości wg księgi wieczystej - położenie nieruchomości - księga wieczysta nr - nr obrębu - Nr działki	<b>ul. Skrajna w Kętrzynie KW-OL1K/00042795/4 2 356/4</b>
Pow. nieruchomości w m. kw. - gruntu	<b>40</b>
Opis nieruchomości	Nieruchomość niezabudowana
Przeznaczenie nieruchomości	Teren przeznaczony do zbycia na poprawę warunków zagospodarowania nieruchomości przyległej do już posiadanej przez nabywcę, w m.p.z.p. działka oznaczona jako KD-2 tj. teren drogi publicznej klasy drogi lokalnej
Termin zagospodarowania nieruchomości	Nie dotyczy
Wartość działki nr 356/8 Cena nabycia działki	<b>2 198,00 zł 219,80 zł + podatek VAT 23%</b>
Wysokość stawek procentowych opłat z tytułu użytkowania wieczystego	Nie dotyczy
Terminy wnoszenia opłat	Cena za nabycie prawa własności gruntu płatna przed zawarciem umowy notarialnej
Zasady aktualizacji opłat	Nie dotyczy
Informacje o przeznaczeniu do sprzedaży	Sprzedaż w celu poprawy warunków zagospodarowania działki przyległej położonej przy ul. Skrajnej 32, oznaczonej nr 2-362
Termin do złożenia wniosku o nabycie przez osoby, którym przysługuje pierwszeństwo w nabyciu nieruchomości na podst. art. 34 ust.1 pkt 1 i 2 ustawy o gospodarce nieruchomościami	6 tygodni, licząc od dnia wywieszenia wykazu

Kętrzyn, dnia 23 stycznia 2020r.

**Uwaga:** Bliższych informacji w tej sprawie udziela Wydział Zarządzania Majątkiem, Architektury i Urbanistyki Urzędu Miasta w Kętrzynie, ul. Wojska Polskiego 11, tel. 89-752-05-42

Sporządziła: Katarzyna Jezierska  
Inspektor ds. gospodarki nieruchomościami

Z up. Burmistrza Miasta  
NACZELNIK  
Wydziału Zarządzania Majątkiem,  
Architektury i Urbanistyki  
*Halina Kuratko*  
Halina Kuratko

**Wykaz nieruchomości przeznaczonych do zbycia  
zgodnie z Zarządzeniem Burmistrza Miasta Kętrzyna  
Nr 21/2020 z dnia 21 stycznia 2020r.**

Oznaczenie nieruchomości wg księgi wieczystej - położenie nieruchomości - księga wieczysta nr - nr obrębu - Nr działki	<b>ul. Skrajna w Kętrzynie KW-OL1K/00042795/4 2 356/6</b>
Pow. nieruchomości w m. kw. - gruntu	<b>43</b>
Opis nieruchomości	Nieruchomość niezabudowana
Przeznaczenie nieruchomości	Teren przeznaczony do zbycia na poprawę warunków zagospodarowania nieruchomości przyległej do już posiadanej przez nabywcę, w m.p.z.p. działka oznaczona jako KD-2 tj. teren drogi publicznej klasy drogi lokalnej
Termin zagospodarowania nieruchomości	Nie dotyczy
Wartość działki nr 356/8 Cena nabycia działki	<b>2 362,00 zł 236,20 zł + podatek VAT 23%</b>
Wysokość stawek procentowych opłat z tytułu użytkowania wieczystego	Nie dotyczy
Terminy wnoszenia opłat	Cena za nabycie prawa własności gruntu płatna przed zawarciem umowy notarialnej
Zasady aktualizacji opłat	Nie dotyczy
Informacje o przeznaczeniu do sprzedaży	Sprzedaż w celu poprawy warunków zagospodarowania działki przyległej położonej przy ul. Skrajnej 28, oznaczonej nr 2-366
Termin do złożenia wniosku o nabycie przez osoby, którym przysługuje pierwszeństwo w nabyciu nieruchomości na podst. art. 34 ust.1 pkt 1 i 2 ustawy o gospodarce nieruchomościami	6 tygodni, licząc od dnia wywieszenia wykazu

Kętrzyn, dnia 23 stycznia 2020r.

**Uwaga:** Bliższych informacji w tej sprawie udziela Wydział Zarządzania Majątkiem, Architektury i Urbanistyki Urzędu Miasta w Kętrzynie, ul. Wojska Polskiego 11, tel. 89-752-05-42

Sporządziła: Katarzyna Jezierska  
Inspektor ds. gospodarki nieruchomościami

Z up. Burmistrza Miasta  
NACZELNIK  
Wydziału Zarządzania Majątkiem,  
Architektury i Urbanistyki  
*Halina Kuratka*  
Halina Kuratka

**Wykaz nieruchomości przeznaczonych do zbycia  
zgodnie z Zarządzeniem Burmistrza Miasta Kętrzyna  
Nr 21/2020 z dnia 21 stycznia 2020r.**

Oznaczenie nieruchomości wg księgi wieczystej - położenie nieruchomości - księga wieczysta nr - nr obrębu - Nr działki	<b>ul. Skrajna w Kętrzynie KW-OL1K/00042795/4 2 356/7</b>
Pow. nieruchomości w m. kw. - gruntu	<b>45</b>
Opis nieruchomości	Nieruchomość niezabudowana
Przeznaczenie nieruchomości	Teren przeznaczony do zbycia na poprawę warunków zagospodarowania nieruchomości przyległej do już posiadanej przez nabywcę, w m.p.z.p. działka oznaczona jako KD-2 tj. teren drogi publicznej klasy drogi lokalnej
Termin zagospodarowania nieruchomości	Nie dotyczy
Wartość działki nr 356/8 Cena nabycia działki	<b>2 472,00 zł 247,20 zł + podatek VAT 23%</b>
Wysokość stawek procentowych opłat z tytułu użytkowania wieczystego	Nie dotyczy
Terminy wnoszenia opłat	Cena za nabycie prawa własności gruntu płatna przed zawarciem umowy notarialnej
Zasady aktualizacji opłat	Nie dotyczy
Informacje o przeznaczeniu do sprzedaży	Sprzedaż w celu poprawy warunków zagospodarowania działki przyległej położonej przy ul. Skrajnej 26, oznaczonej nr 2-369
Termin do złożenia wniosku o nabycie przez osoby, którym przysługuje pierwszeństwo w nabyciu nieruchomości na podst. art. 34 ust.1 pkt 1 i 2 ustawy o gospodarce nieruchomościami	6 tygodni, licząc od dnia wywieszenia wykazu

Kętrzyn, dnia 23 stycznia 2020r.

**Uwaga:** Bliższych informacji w tej sprawie udziela Wydział Zarządzania Majątkiem, Architektury i Urbanistyki Urzędu Miasta w Kętrzynie, ul. Wojska Polskiego 11, tel. 89-752-05-42

Sporządziła: Katarzyna Jezierska  
Inspektor ds. gospodarki nieruchomościami

Z up. Burmistrza Miasta  
NACZELNIK  
Wydziału Zarządzania Majątkiem,  
Architektury i Urbanistyki  
*Halina Kurjata*  
Halina Kurjata


**Wykaz nieruchomości przeznaczonych do zbycia  
zgodnie z Zarządzeniem Burmistrza Miasta Kętrzyna  
Nr 21/2020 z dnia 21 stycznia 2020r.**

Oznaczenie nieruchomości wg księgi wieczystej - położenie nieruchomości - księga wieczysta nr - nr obrębu - Nr działki	<b>ul. Skrajna w Kętrzynie KW-OL1K/00042795/4 2 356/8</b>
Pow. nieruchomości w m. kw. - gruntu	<b>45</b>
Opis nieruchomości	Nieruchomość niezabudowana
Przeznaczenie nieruchomości	Teren przeznaczony do zbycia na poprawę warunków zagospodarowania nieruchomości przyległej do już posiadanej przez nabywcę, w m.p.z.p. działka oznaczona jako KD-2 tj. teren drogi publicznej klasy drogi lokalnej
Termin zagospodarowania nieruchomości	Nie dotyczy
Wartość działki nr 356/8 Cena nabycia działki	<b>2 472,00 zł 247,20 zł + podatek VAT 23%</b>
Wysokość stawek procentowych opłat z tytułu użytkowania wieczystego	Nie dotyczy
Terminy wnoszenia opłat	Cena za nabycie prawa własności gruntu płatna przed zawarciem umowy notarialnej
Zasady aktualizacji opłat	Nie dotyczy
Informacje o przeznaczeniu do sprzedaży	Sprzedaż w celu poprawy warunków zagospodarowania działki przyległej położonej przy ul. Skrajnej 24, oznaczonej nr 2-370
Termin do złożenia wniosku o nabycie przez osoby, którym przysługuje pierwszeństwo w nabyciu nieruchomości na podst. art. 34 ust.1 pkt 1 i 2 ustawy o gospodarce nieruchomościami	6 tygodni, licząc od dnia wywieszenia wykazu

Kętrzyn, dnia <sup>23</sup>..... stycznia 2020r.

**Uwaga:** Bliższych informacji w tej sprawie udziela Wydział Zarządzania Majątkiem, Architektury i Urbanistyki Urzędu Miasta w Kętrzynie, ul. Wojska Polskiego 11, tel. 89-752-05-42

Sporządziła: Katarzyna Jezierska  
Inspektor ds. gospodarki nieruchomościami

Z up. Burmistrza Miasta  
NACZELNIK  
Wydziału Zarządzania Majątkiem,  
Architektury i Urbanistyki  
  
Halina Kurjata


**Wykaz nieruchomości przeznaczonych do zbycia  
zgodnie z Zarządzeniem Burmistrza Miasta Kętrzyna  
Nr 21/2020 z dnia 21 stycznia 2020r.**

Oznaczenie nieruchomości wg księgi wieczystej - położenie nieruchomości - księga wieczysta nr - nr obrębu - Nr działki	<b>ul. Skrajna w Kętrzynie KW-OL1K/00042795/4 2 356/9</b>
Pow. nieruchomości w m. kw. - gruntu	<b>49</b>
Opis nieruchomości	Nieruchomość niezabudowana
Przeznaczenie nieruchomości	Teren przeznaczony do zbycia na poprawę warunków zagospodarowania nieruchomości przyległej do już posiadanej przez nabywcę, w m.p.z.p. działka oznaczona jako KD-2 tj. teren drogi publicznej klasy drogi lokalnej
Termin zagospodarowania nieruchomości	Nie dotyczy
Wartość działki nr 356/8 Cena nabycia działki	<b>2 692,00 zł 269,20 zł + podatek VAT 23%</b>
Wysokość stawek procentowych opłat z tytułu użytkowania wieczystego	Nie dotyczy
Terminy wnoszenia opłat	Cena za nabycie prawa własności gruntu płatna przed zawarciem umowy notarialnej
Zasady aktualizacji opłat	Nie dotyczy
Informacje o przeznaczeniu do sprzedaży	Sprzedaż w celu poprawy warunków zagospodarowania działki przyległej położonej przy ul. Skrajnej 22, oznaczonej nr 2-373
Termin do złożenia wniosku o nabycie przez osoby, którym przysługuje pierwszeństwo w nabyciu nieruchomości na podst. art. 34 ust.1 pkt 1 i 2 ustawy o gospodarce nieruchomościami	6 tygodni, licząc od dnia wywieszenia wykazu

Kętrzyn, dnia 23 stycznia 2020r.

**Uwaga:** Bliższych informacji w tej sprawie udziela Wydział Zarządzania Majątkiem, Architektury i Urbanistyki Urzędu Miasta w Kętrzynie, ul. Wojska Polskiego 11, tel. 89-752-05-42

Sporządziła: Katarzyna Jezierska  
Inspektor ds. gospodarki nieruchomościami

Z up. Burmistrza Miasta  
NACZELNIK  
Wydziału Zarządzania Majątkiem,  
Architektury i Urbanistyki  
  
Halina Kucińska

**Wykaz nieruchomości przeznaczonych do zbycia  
zgodnie z Zarządzeniem Burmistrza Miasta Kętrzyna  
Nr 21/2020 z dnia 21 stycznia 2020r.**

Oznaczenie nieruchomości wg księgi wieczystej - położenie nieruchomości - księga wieczysta nr - nr obrębu - Nr działki	<b>ul. Skrajna w Kętrzynie KW-OL1K/00042795/4 2 356/12</b>
Pow. nieruchomości w m. kw. - gruntu	<b>49</b>
Opis nieruchomości	Nieruchomość niezabudowana
Przeznaczenie nieruchomości	Teren przeznaczony do zbycia na poprawę warunków zagospodarowania nieruchomości przyległej do już posiadanej przez nabywcę, w m.p.z.p. działka oznaczona jako KD-2 tj. teren drogi publicznej klasy drogi lokalnej
Termin zagospodarowania nieruchomości	Nie dotyczy
Wartość działki nr 356/8 Cena nabycia działki	<b>2 692,00 zł 269,20 zł + podatek VAT 23%</b>
Wysokość stawek procentowych opłat z tytułu użytkowania wieczystego	Nie dotyczy
Terminy wnoszenia opłat	Cena za nabycie prawa własności gruntu płatna przed zawarciem umowy notarialnej
Zasady aktualizacji opłat	Nie dotyczy
Informacje o przeznaczeniu do sprzedaży	Sprzedaż w celu poprawy warunków zagospodarowania działki przyległej położonej przy ul. Skrajnej 18, oznaczonej nr 2-377
Termin do złożenia wniosku o nabycie przez osoby, którym przysługuje pierwszeństwo w nabyciu nieruchomości na podst. art. 34 ust.1 pkt 1 i 2 ustawy o gospodarce nieruchomościami	6 tygodni, licząc od dnia wywieszenia wykazu

Kętrzyn, dnia 23 stycznia 2020r.

**Uwaga:** Bliższych informacji w tej sprawie udziela Wydział Zarządzania Majątkiem, Architektury i Urbanistyki Urzędu Miasta w Kętrzynie, ul. Wojska Polskiego 11, tel. 89-752-05-42

Sporządziła: Katarzyna Jeziarska  
Inspektor ds. gospodarki nieruchomościami

Z up. Burmistrza Miasta  
NACZELNIK  
Wydziału Zarządzania Majątkiem,  
Architektury i Urbanistyki  
*Halina Kurjata*  
Halina Kurjata



**Wykaz nieruchomości przeznaczonych do zbycia  
zgodnie z Zarządzeniem Burmistrza Miasta Kętrzyna  
Nr 21/2020 z dnia 21 stycznia 2020r.**

Oznaczenie nieruchomości wg księgi wieczystej - położenie nieruchomości - księga wieczysta nr - nr obrębu - Nr działki	<b>ul. Skrajna w Kętrzynie KW-OL1K/00042795/4 2 356/13</b>
Pow. nieruchomości w m. kw. - gruntu	<b>48</b>
Opis nieruchomości	Nieruchomość niezabudowana
Przeznaczenie nieruchomości	Teren przeznaczony do zbycia na poprawę warunków zagospodarowania nieruchomości przyległej do już posiadanej przez nabywcę, w m.p.z.p. działka oznaczona jako KD-2 tj. teren drogi publicznej klasy drogi lokalnej
Termin zagospodarowania nieruchomości	Nie dotyczy
Wartość działki nr 356/8 Cena nabycia działki	<b>2 637,00 zł 263,70 zł + podatek VAT 23%</b>
Wysokość stawek procentowych opłat z tytułu użytkowania wieczystego	Nie dotyczy
Terminy wnoszenia opłat	Cena za nabycie prawa własności gruntu płatna przed zawarciem umowy notarialnej
Zasady aktualizacji opłat	Nie dotyczy
Informacje o przeznaczeniu do sprzedaży	Sprzedaż w celu poprawy warunków zagospodarowania działki przyległej położonej przy ul. Skrajnej 16, oznaczonej nr 2-378
Termin do złożenia wniosku o nabycie przez osoby, którym przysługuje pierwszeństwo w nabyciu nieruchomości na podst. art. 34 ust.1 pkt 1 i 2 ustawy o gospodarce nieruchomościami	6 tygodni, licząc od dnia wywieszenia wykazu

Kętrzyn, dnia 23 stycznia 2020r.

**Uwaga:** Bliższych informacji w tej sprawie udziela Wydział Zarządzania Majątkiem, Architektury i Urbanistyki Urzędu Miasta w Kętrzynie, ul. Wojska Polskiego 11, tel. 89-752-05-42

Sporządziła: Katarzyna Jezierska  
Inspektor ds. gospodarki nieruchomościami

Z up. Burmistrza Miasta  
NACZELNIK  
Wydziału Zarządzania Majątkiem,  
Architektury i Urbanistyki  
*Halina Kunała*  
Halina Kunała


**Wykaz nieruchomości przeznaczonych do zbycia  
zgodnie z Zarządzeniem Burmistrza Miasta Kętrzyna  
Nr 21/2020 z dnia 21 stycznia 2020r.**

Oznaczenie nieruchomości wg księgi wieczystej - położenie nieruchomości - księga wieczysta nr - nr obrębu - Nr działki	<b>ul. Skrajna w Kętrzynie KW-OL1K/00042795/4 2 356/14</b>
Pow. nieruchomości w m. kw. - gruntu	<b>48</b>
Opis nieruchomości	Nieruchomość niezabudowana
Przeznaczenie nieruchomości	Teren przeznaczony do zbycia na poprawę warunków zagospodarowania nieruchomości przyległej do już posiadanej przez nabywcę, w m.p.z.p. działka oznaczona jako KD-2 tj. teren drogi publicznej klasy drogi lokalnej
Termin zagospodarowania nieruchomości	Nie dotyczy
Wartość działki nr 356/8 Cena nabycia działki	<b>2 637,00 zł 263,70 zł + podatek VAT 23%</b>
Wysokość stawek procentowych opłat z tytułu użytkowania wieczystego	Nie dotyczy
Terminy wnoszenia opłat	Cena za nabycie prawa własności gruntu płatna przed zawarciem umowy notarialnej
Zasady aktualizacji opłat	Nie dotyczy
Informacje o przeznaczeniu do sprzedaży	Sprzedaż w celu poprawy warunków zagospodarowania działki przyległej położonej przy ul. Skrajnej 14, oznaczonej nr 2-381
Termin do złożenia wniosku o nabycie przez osoby, którym przysługuje pierwszeństwo w nabyciu nieruchomości na podst. art. 34 ust.1 pkt 1 i 2 ustawy o gospodarce nieruchomościami	6 tygodni, licząc od dnia wywieszenia wykazu

Kętrzyn, dnia ...<sup>23</sup>... stycznia 2020r.

**Uwaga:** Bliższych informacji w tej sprawie udziela Wydział Zarządzania Majątkiem, Architektury i Urbanistyki Urzędu Miasta w Kętrzynie, ul. Wojska Polskiego 11, tel. 89-752-05-42

Sporządziła: Katarzyna Jezierska  
Inspektor ds. gospodarki nieruchomościami

Z up. Burmistrza Miasta  
NACZELNIK  
Wydziału Zarządzania Majątkiem,  
Architektury i Urbanistyki  
  
Halina Kuriała


**Wykaz nieruchomości przeznaczonych do zbycia  
zgodnie z Zarządzeniem Burmistrza Miasta Kętrzyna  
Nr 21/2020 z dnia 21 stycznia 2020r.**

Oznaczenie nieruchomości wg księgi wieczystej - położenie nieruchomości - księga wieczysta nr - nr obrębu - Nr działki	<b>ul. Skrajna w Kętrzynie KW-OL1K/00042795/4 2 356/15</b>
Pow. nieruchomości w m. kw. - gruntu	<b>49</b>
Opis nieruchomości	Nieruchomość niezabudowana
Przeznaczenie nieruchomości	Teren przeznaczony do zbycia na poprawę warunków zagospodarowania nieruchomości przyległej do już posiadanej przez nabywcę, w m.p.z.p. działka oznaczona jako KD-2 tj. teren drogi publicznej klasy drogi lokalnej
Termin zagospodarowania nieruchomości	Nie dotyczy
Wartość działki nr 356/8 Cena nabycia działki	<b>2 692,00 zł 269,20 zł + podatek VAT 23%</b>
Wysokość stawek procentowych opłat z tytułu użytkowania wieczystego	Nie dotyczy
Terminy wnoszenia opłat	Cena za nabycie prawa własności gruntu płatna przed zawarciem umowy notarialnej
Zasady aktualizacji opłat	Nie dotyczy
Informacje o przeznaczeniu do sprzedaży	Sprzedaż w celu poprawy warunków zagospodarowania działki przyległej położonej przy ul. Skrajnej 12, oznaczonej nr 2-382
Termin do złożenia wniosku o nabycie przez osoby, którym przysługuje pierwszeństwo w nabyciu nieruchomości na podst. art. 34 ust.1 pkt 1 i 2 ustawy o gospodarce nieruchomościami	6 tygodni, licząc od dnia wywieszenia wykazu

Kętrzyn, dnia 23 stycznia 2020r.

**Uwaga:** Bliższych informacji w tej sprawie udziela Wydział Zarządzania Majątkiem, Architektury i Urbanistyki Urzędu Miasta w Kętrzynie, ul. Wojska Polskiego 11, tel. 89-752-05-42

Sporządziła: Katarzyna Jezierska  
Inspektor ds. gospodarki nieruchomościami

Z up. Burmistrza Miasta  
NACZELNIK  
Wydziału Zarządzania Majątkiem,  
Architektury i Urbanistyki  
  
Halina Kunała

**Wykaz nieruchomości przeznaczonych do zbycia  
zgodnie z Zarządzeniem Burmistrza Miasta Kętrzyna  
Nr 21/2020 z dnia 21 stycznia 2020r.**

Oznaczenie nieruchomości wg księgi wieczystej - położenie nieruchomości - księga wieczysta nr - nr obrębu - Nr działki	<b>ul. Skrajna w Kętrzynie KW-OL1K/00042795/4 2 356/16</b>
Pow. nieruchomości w m. kw. - gruntu	<b>49</b>
Opis nieruchomości	Nieruchomość niezabudowana
Przeznaczenie nieruchomości	Teren przeznaczony do zbycia na poprawę warunków zagospodarowania nieruchomości przyległej do już posiadanej przez nabywcę, w m.p.z.p. działka oznaczona jako KD-2 tj. teren drogi publicznej klasy drogi lokalnej
Termin zagospodarowania nieruchomości	Nie dotyczy
Wartość działki nr 356/8 Cena nabycia działki	<b>2 692,00 zł 269,20 zł + podatek VAT 23%</b>
Wysokość stawek procentowych opłat z tytułu użytkowania wieczystego	Nie dotyczy
Terminy wnoszenia opłat	Cena za nabycie prawa własności gruntu płatna przed zawarciem umowy notarialnej
Zasady aktualizacji opłat	Nie dotyczy
Informacje o przeznaczeniu do sprzedaży	Sprzedaż w celu poprawy warunków zagospodarowania działki przyległej położonej przy ul. Skrajnej 10, oznaczonej nr 2-385
Termin do złożenia wniosku o nabycie przez osoby, którym przysługuje pierwszeństwo w nabyciu nieruchomości na podst. art. 34 ust.1 pkt 1 i 2 ustawy o gospodarce nieruchomościami	6 tygodni, licząc od dnia wywieszenia wykazu

Kętrzyn, dnia 23 stycznia 2020r.

**Uwaga:** Bliższych informacji w tej sprawie udziela Wydział Zarządzania Majątkiem, Architektury i Urbanistyki Urzędu Miasta w Kętrzynie, ul. Wojska Polskiego 11, tel. 89-752-05-42

Sporządziła: Katarzyna Jezierska  
Inspektor ds. gospodarki nieruchomościami

Z up. Burmistrza Miasta  
NACZELNIK  
Wydziału Zarządzania Majątkiem,  
Architektury i Urbanistyki  
*Halina Kurjata*  
Halina Kurjata


**Wykaz nieruchomości przeznaczonych do zbycia  
zgodnie z Zarządzeniem Burmistrza Miasta Kętrzyna  
Nr 21/2020 z dnia 21 stycznia 2020r.**

Oznaczenie nieruchomości wg księgi wieczystej - położenie nieruchomości - księga wieczysta nr - nr obrębu - Nr działki	<b>ul. Skrajna w Kętrzynie KW-OL1K/00042795/4 2 356/17</b>
Pow. nieruchomości w m. kw. - gruntu	<b>46</b>
Opis nieruchomości	Nieruchomość niezabudowana
Przeznaczenie nieruchomości	Teren przeznaczony do zbycia na poprawę warunków zagospodarowania nieruchomości przyległej do już posiadanej przez nabywcę, w m.p.z.p. działka oznaczona jako KD-2 tj. teren drogi publicznej klasy drogi lokalnej
Termin zagospodarowania nieruchomości	Nie dotyczy
Wartość działki nr 356/8 Cena nabycia działki	<b>2 527,00 zł 252,70 zł + podatek VAT 23%</b>
Wysokość stawek procentowych opłat z tytułu użytkowania wieczystego	Nie dotyczy
Terminy wnoszenia opłat	Cena za nabycie prawa własności gruntu płatna przed zawarciem umowy notarialnej
Zasady aktualizacji opłat	Nie dotyczy
Informacje o przeznaczeniu do sprzedaży	Sprzedaż w celu poprawy warunków zagospodarowania działki przyległej położonej przy ul. Skrajnej 8, oznaczonej nr 2-386
Termin do złożenia wniosku o nabycie przez osoby, którym przysługuje pierwszeństwo w nabyciu nieruchomości na podst. art. 34 ust.1 pkt 1 i 2 ustawy o gospodarce nieruchomościami	6 tygodni, licząc od dnia wywieszenia wykazu

Kętrzyn, dnia 23 stycznia 2020r.

**Uwaga:** Bliższych informacji w tej sprawie udziela Wydział Zarządzania Majątkiem, Architektury i Urbanistyki Urzędu Miasta w Kętrzynie, ul. Wojska Polskiego 11, tel. 89-752-05-42

Sporządziła: Katarzyna Jezierska  
Inspektor ds. gospodarki nieruchomościami

Z up. Burmistrza Miasta  
NACZELNIK  
Wydziału Zarządzania Majątkiem,  
Architektury i Urbanistyki  
  
Halina Kunata